



विधानपरिषद विनंती-अर्ज समिती (२०१७-१८)

“मौजे रोहिणखेड व कोथळी (ता. मोताळा जि. बुलडाणा) येथे प्राथमिकआरोग्य केंद्र सुरू करण्याबाबत” या विषयावरील अॅड. रामहरी रूपनवर, वि.प.स. यांच्या विनंती अर्जावरील विधानपरिषद विनंती अर्ज समितीचा

अहवाल

(दिनांक नोव्हेंबर २०१८ रोजी विधानपरिषदेस सादर करण्यात आला.)

महाराष्ट्र विधानमंडळ सचिवालय
विधान भवन, मुंबई
नोव्हेंबर, २०१८.

विधानपरिषद विनंती-अर्ज समिती (२०१७-१८)

“ मौजे रोहिणखेड व कोथळी (ता. मोताळा जि. बुलडाणा) येथे प्राथमिकआरोग्य केंद्र सुरू करण्याबाबत ” या विषयावरील अॅड. रामहरी रूपनवर, वि.प.स. यांच्या विनंती अर्जावरील विधानपरिषद विनंती अर्ज समितीचा

अहवाल

(तीन)

विनंती अर्ज समिती
(२०१७-२०१८)

- *१. श्री. शरद रणपिसे, वि.प.स. तथा कार्यकारी समिती प्रमुख
२. श्री. नागोराव गाणार, वि.प.स.
३. प्रा.डॉ. तानाजी सावंत, वि.प.स.
**४. श्री. किरण पावसकर, वि.प.स.

विशेष निमंत्रित

१. अॅड. रामहरी रूपनवर, वि.प.स.
२. अॅड. हुस्नबानू खलिफे, वि.प.स.
३. प्रा. जोगेंद्र कवाडे, वि.प.स.

महाराष्ट्र विधानमंडळ सचिवालय:-

- डॉ. अनंत कळसे, प्रधान सचिव
श्री. यु. के. चव्हाण, सचिव (एम)
श्री. विलास आठवले, उप सचिव
श्री. संजय कांबळे, अवर सचिव (समिती)
श्री. नितलेश भालेराव, कक्ष अधिकारी

* श्री. माणिकराव ठाकरे, मा. उप सभापती, महाराष्ट्र विधानपरिषद तथा समिती प्रमुख यांची दिनांक २७ जुलै, २०१८ रोजी सदस्यत्वाची मुदत संपल्यामुळे त्यांच्या रिक्त झालेल्या जागी श्री. शरद रणपिसे, वि.प.स. यांची कार्यकारी समिती प्रमुख म्हणून दिनांक १९ सप्टेंबर, २०१८ रोजी नामनियुक्ती केली आहे.

** श्री. नरेंद्र पाटील, वि.प.स. दिनांक २७ जुलै, २०१८ रोजी सदस्यत्वाची मुदत संपल्यामुळे त्यांच्या रिक्त झालेल्या जागी श्री. किरण पावसकर, वि.प.स. यांची दिनांक १९ सप्टेंबर, २०१८ रोजी सदस्य म्हणून नामनियुक्ती करण्यात आली आहे.

(चार)

विनंती अर्ज समिती
(२०१६-२०१७)

- (१) श्री.माणिकराव ठाकरे, माननीय उप सभापती,महाराष्ट्र विधानपरिषद तथा समिती प्रमुख
* (२) श्री. गिरीष व्यास, वि.प.स.
* (३) प्रा.डॉ. तानाजी सावंत, वि.प.स.
* (४) श्री. आनंद ठाकूर, वि.प.स.
(५) प्रा. जोगेंद्र कवाडे, वि.प.स

विशेष निमंत्रित

श्री. कपिल पाटील, वि.प.स

महाराष्ट्र विधानमंडळ सचिवालय:-

डॉ. अनंत कळसे, प्रधान सचिव

श्री. यु. के. चव्हाण, सचिव

श्री. विलास आठवले, उप सचिव

श्री. संजय कांबळे, अवर सचिव (समिती)

श्री. नितलेश भालेराव, कक्ष अधिकारी

*सर्वश्री. पांडुरंग फुंडकर, प्रकाश बिनसाळे, अमरनाथ राजुरकर, वि.प.स. यांच्या रिक्त झालेल्या जागी अनुक्रमे सर्वश्री गिरीष व्यास, तानाजी सावंत, आनंद ठाकूर वि.प.स यांची दिनांक २७ जानेवारी, २०१७ रोजी नामनियुक्ती करण्यात आली आहे.

(पाच)

प्रस्तावना

“मौजे रोहिणखेड व कोथळी (ता. मोताळा, जि. बुलडाणा) येथे प्राथमिक आरोग्य केंद्र सुरू करण्याबाबत” या विषयावरील विनंती अर्जाची सूचना सन्माननीय सदस्य अॅड. रामहरी रूपनवर, वि.प.स. यांनी दिनांक २ सप्टेंबर, २०१६ रोजी दिली व दिनांक ८ डिसेंबर, २०१६ रोजी प्रस्तुतचा विनंती अर्ज सन्माननीय सदस्यांनी विधानपरिषदेस सादर केला. सदर विनंती अर्ज त्याच दिवशी विनंती अर्ज समितीकडे सुपूर्द करण्यात आला. **(परिशिष्ट-एक).**

विनंती अर्जात उपस्थित करण्यात आलेल्या मुद्यांबाबत शासनाकडून आवश्यक ती माहिती मिळावी म्हणून उक्त विनंती अर्ज सार्वजनिक आरोग्य विभागाकडे पाठविण्यात आला. या संबंधीची माहिती सार्वजनिक आरोग्य विभागाकडून दिनांक २३ फेब्रुवारी, २०१७ व दिनांक २२ सप्टेंबर, २०१७ रोजी प्राप्त झाली.

समितीने विनंती-अर्जाच्या संदर्भात विनंती अर्ज सादर करणा-या मूळ विनंती अर्जदारांच्या तसेच विभागीय सचिव व अन्य अधिका-यांची दिनांक २७ फेब्रुवारी, २०१७ रोजी साक्ष नोंदविली.

विनंती-अर्जासंबंधी विभागाने पाठविलेली माहिती **(परिशिष्ट-दोन)** तसेच साक्षीच्या वेळी समितीस मिळालेली अधिक माहिती याचा सर्वकष विचार करून समितीने अहवाल तयार केला व दिनांक २७ नोव्हेंबर, २०१८ रोजीच्या बैठकीत संमत केला.

विधान भवन :

मुंबई
दिनांक २७ नोव्हेंबर, २०१८.

शरद रणपिसे,
कार्यकारी समिती प्रमुख,
विधानपरिषद विनंती-अर्ज समिती.

अहवाल

मी विधानपरिषद विनंती-अर्ज समितीचा समिती प्रमुख, समितीच्या वतीने हा अहवाल सादर करीत आहे. “मौजे रोहिणखेड व कोथळी (ता. मोताळा, जि. बुलडाणा) येथे प्राथमिक आरोग्य केंद्र सुरू करण्याबाबत” या विषयावरील विनंती अर्जाची सूचना सन्माननीय सदस्य अॅड. रामहरी रूपनवर, वि.प.स. यांनी दिनांक २ सप्टेंबर, २०१६ रोजी दिली व दिनांक ८ डिसेंबर, २०१६ रोजी प्रस्तुतचा विनंती अर्ज सन्माननीय सदस्यांनी विधानपरिषदेस सादर केला. सदर विनंती अर्ज त्याच दिवशी विनंती अर्ज समितीकडे सुपूर्द करण्यात आला. **(परिशिष्ट-एक)**

अर्जदारांनी विनंती अर्जात नमूद केले आहे की, बुलडाणा जिल्ह्यातील मोताळा तालुका अवर्षणप्रवण क्षेत्रात असून अग्रगत व मागास क्षेत्र म्हणून ओळखला जातो. सोबतच आरोग्य विषयक विविध निर्देशांक चिंताजनक असल्यामुळे व लोकांना आरोग्य विषयक सुविधांची आवश्यकता असल्याकारणाने रोहिणखेड व कोथळी या ठिकाणी नविन प्राथमिक आरोग्य केंद्र सुरू करणे आवश्यक आहे.

तरी कृपया आपण सदर विषयात लक्ष घालून महाराष्ट्र विधानपरिषदेच्या विनंती अर्ज समितीमार्फत मौजे रोहिणखेड व कोथळी ता. मोताळा, जि. बुलडाणा येथील जनतेच्या व्यापक जनहितासाठी प्राथमिक आरोग्य केंद्र सुरू करण्याबाबत सहकार्य करावे, अशी विनंती उक्त अर्जात केली आहे.

समितीस दिनांक २३ फेब्रुवारी, २०१७ रोजीच्या सार्वजनिक आरोग्य विभागाने पाठविलेल्या माहितीत **(परिशिष्ट-दोन)** मध्ये खालील प्रमाणे नमूद केले आहे :-

सन २००१ च्या जनगणनेवर आधारीत राज्यात आरोग्य संस्था स्थापनेच्या बृहत आराखडयास शासन निर्णय दिनांक १७ जानेवारी, २०१३ व दिनांक ९ जून, २०१४ अन्वये मान्यता देण्यात आलेली आहे. सदर शासन निर्णयान्वये राज्यात एकूण १३६८ नविन तसेच श्रेणीवर्धनाचे आरोग्य संस्थांच्या निर्मितीस मान्यता देण्यात आली आहे. सदर बृहत आराखडयामध्ये मान्यता देण्यात आलेल्या आरोग्य संस्थांचे पुढील ५ वर्षांमध्ये टप्प्याटप्प्याने बांधकाम पुर्ण करून या ठिकाणी पदनिर्मिती करावयाची आहे.

(२.) शासन निर्णय दिनांक १७ जानेवारी, २०१३ व दिनांक ९ जून २०१४ अन्वये मान्यता देण्यात आलेल्या बृहत आराखडयातील आरोग्य संस्था १०० टक्के कार्यान्वीत होण्यापूर्वीच स्थानिक लोकप्रतिनिधी/सर्वसामान्य जनता यांच्याकडून नविन आरोग्य संस्थास मान्यता देणे/कार्यरत आरोग्य संस्थेचे श्रेणीवर्धन करणे संदर्भात बहुसंख्य निवेदने शासनास प्राप्त झाले आहेत. यात मौजे रोहिणखेड व मौजे कोथळी ता. मोताळा, जि. बुलडाणा येथील नविन प्राथमिक आरोग्य केंद्र मंजूर करण्याबाबत मा. श्री. रामहरी रूपनवर, वि.प.स. यांचे निवेदनाचाही समावेश आहे. सदर निवेदने विचारात घेण्याकरिता शासनास

धोरणात्मक निर्णय घ्यावा लागेल. सदर बाब विचारात घेता सन २०११ च्या जनगणनेवर आधारित जोड बृहत आराखडा तयार करण्यासाठी निकष तयार करण्यासाठी संचालक, आरोग्य सेवा यांचे स्तरावर यासंदर्भात समिती स्थापन करून जोड बृहत आराखड्याचे प्रारूप शासनास सादर करणेबाबत संचालक, आरोग्य सेवा, मुंबई यांना कळविण्यात आले आहे. नव्याने आरोग्य संस्था स्थापन करणे अथवा अस्तित्वात असलेल्या आरोग्य संस्थेचे श्रेणीवर्धन करणे यासंदर्भात मा. लोकप्रतिनिधीकडून आलेल्या मागण्या जोड बृहत आराखडा अंतिम करताना निकषानुसार विचारात घेतल्या जातील. जर राज्य शासनाच्या निकषात बसत असल्यास निश्चितपणे विचार करून मा. मुख्यमंत्री महोदयांच्या मान्यतेने धोरणात्मक निर्णय घेण्यात येईल.

समितीच्या दिनांक २७ फेब्रुवारी, २०१७ रोजीच्या बैठकीत समितीने अशी विचारणा केली की, विभागाकडून प्राप्त झालेली माहिती प्रशासकीय भाषेत तसेच अतिशय गोलमाल स्वरूपाची आहे. यासंदर्भात धोरणात्मक निर्णय घेणे अत्यंत जरूरी आहे. प्राथमिक आरोग्य केंद्रासंबंधी आवश्यक असलेल्या कागदपत्रांची पूर्तता करूनसुद्धा मोताळा तालुक्यातील रोहिणखेड व कोथळी येथे निकषानुसार किंवा विशेष बाब म्हणून प्रस्ताव शासनाकडे जिल्हापरिषदेच्या सर्वसाधारण सभेत मंजूर केला आहे. शासनस्तरावरील सर्व प्रक्रिया पूर्ण केलेला व निकषात बसून जिल्हा नियोजन समितीने रितसर ठराव मंजूर केलेला आहे. असा प्रस्ताव प्राप्त करून घेण्याच्या संदर्भात शासनाने जिल्हा आरोग्य यंत्रणेला दिलेल्या सूचनेनुसार प्रक्रिया पूर्ण झालेली आहे. प्रस्तावाबाबत निकष व बृहत आराखडा पूर्ण झालेला आहे. प्रस्तावास अंतिम स्वरूप प्राप्त करून त्याची मंजूरी समितीला पुढील बैठकीत अद्ययावत माहितीसह देण्यात यावी.

समितीस दिनांक २२ सप्टेंबर, २०१७ रोजी सार्वजनिक आरोग्य विभागाने पाठविलेल्या माहितीत (परिशिष्ट-दोन-अ) मध्ये खालीलप्रमाणे नमूद केले आहे:-

समितीने दिनांक २७ फेब्रुवारी, २०१७ रोजी केलेल्या शिफारशीनुसार मौजे रोहिणखेड व कोथळी (ता. मोताळा, जि. बुलडाणा) येथे खास बाब म्हणून प्राथमिक आरोग्य केंद्र मंजूर करणेबाबतचा प्रस्ताव मा. मुख्यमंत्री महोदयांना मान्यतेसाठी सादर करण्यात आला होता. सदर प्रस्तावास मा. मंत्री (सार्वजनिक आरोग्य), मा. मंत्री (वित्त) आणि मा. मुख्यमंत्री यांनी मान्यता दिली आहे. सदर मान्यतेस अनुसरून मौजे रोहिणखेड व कोथळी, ता. मोताळा, जि. बुलडाणा येथे विशेष बाब म्हणून प्राथमिक आरोग्य केंद्र स्थापन करण्याबाबतचा शासन निर्णय दिनांक २५ जुलै, २०१७ रोजी निर्गमित करण्यात आलेला आहे.

अभिप्राय व शिफारशी :-

बुलडाणा जिल्ह्यातील मोताळा तालुका अवर्षणप्रवण क्षेत्र असून अप्रगत व मागास क्षेत्र म्हणून ओळखले जाते. आरोग्यविषयक विविध निर्देशांक चिंताजनक असल्यामुळे लोकांना आरोग्यविषयक सुविधांची आवश्यकता असल्याकारणामुळे “बुलडाणा जिल्ह्यातील मोताळा येथील रोहिणखेड व कोथळी

येथे नवीन प्राथमिक आरोग्य केंद्र मंजूर करण्याबाबत ” या विषयावरील विनंती अर्जाची सूचना सन्माननीय सदस्य अॅड. रामहरी रूपनवर, वि.प.स. यांनी दिनांक ८ डिसेंबर, २०१६ रोजी सभागृहास सादर केली.

सदर विनंती अर्जात नमूद केले आहे की, मोताळा तालुक्याची सन २०११ ची लोकसंख्या १,५९,९८० इतकी असून मोताळा तालुक्यामध्ये सन २०११ च्या लोकसंख्येच्या प्रमाणामध्ये १ प्राथमिक आरोग्य केंद्राचा अनुशेष आहे. तसेच मोताळा तालुक्यातील दोन प्राथमिक आरोग्य केंद्रांची नव्याने रचना करून डोंगरी भाग म्हणून मौजे कोथळी व रोहिणखेड येथे नवीन प्राथमिक आरोग्य केंद्र मंजूर करण्याबाबत विनंती अर्जादारांनी आपल्या अर्जात विनंती केली आहे. विभागाने दिलेल्या माहितीत असे नमूद केले आहे की, सन २००१ च्या जनगणनेवर आधारित राज्यात आरोग्य संस्था स्थापनेच्या बृहत आराखड्यास शासन निर्णय दिनांक १७ जानेवारी, २०१३ व दिनांक ९ जून, २०१४ अन्वये मान्यता देण्यात आलेली आहे. सदर शासन निर्णयान्वये राज्यात एकूण १३६८ नवीन तसेच श्रेणीवर्धनाने आरोग्य संस्थांच्या निर्मितीस मान्यता देण्यात आली आहे. सदर बृहत आराखड्यामध्ये मान्यता देण्यात आलेल्या आरोग्य संस्थांचे पुढील ५ वर्षांमध्ये टप्प्याटप्प्याने बांधकाम पूर्ण करून या ठिकाणी पदनिर्मिती करावयाची आहे.

शासन निर्णय दिनांक १७ जानेवारी, २०१३ व दिनांक ९ जून २०१४ अन्वये मान्यता देण्यात आलेल्या बृहत आराखड्यातील आरोग्य संस्था १०० टक्के कार्यान्वित होण्यापूर्वीच स्थानिक लोकप्रतिनिधी/सर्वसामान्य जनता यांच्याकडून नविन आरोग्य संस्थास मान्यता देणे/कार्यरत आरोग्य संस्थेचे श्रेणीवर्धन करणे संदर्भात बहुसंख्य निवेदने शासनास प्राप्त झाली आहेत. यात मौजे रोहिणखेड व कोथळी, ता. मोताळा, जि. बुलडाणा येथील नवीन प्राथमिक आरोग्य केंद्र मंजूर करण्याबाबत मा. अॅड. रामहरी रूपनवर, वि.प.स. यांचे निवेदनाचाही समावेश आहे. सदर निवेदने विचारात घेण्याकरिता शासनास धोरणात्मक निर्णय घ्यावा लागेल. सदर बाब विचारात घेता सन २०११ च्या जनगणनेवर आधारित जोड बृहत आराखडा तयार करण्यासाठी निकष तयार करण्यासाठी संचालक, आरोग्य सेवा यांचे स्तरावर यासंदर्भात समिती स्थापन करून जोड बृहत आराखड्याचे प्रारूप शासनास सादर करणेबाबत संचालक, आरोग्य सेवा, मुंबई यांना कळविण्यात आले आहे. नव्याने आरोग्य संस्था स्थापन करणे अथवा अस्तित्वात असलेल्या आरोग्य संस्थेचे श्रेणीवर्धन करणे यासंदर्भात मा. लोकप्रतिनिधीकडून आलेल्या मागण्या जोड बृहत आराखडा अंतिम करताना निकषानुसार विचारात घेतल्या जातील. जर राज्य शासनाच्या निकषात बसत असल्यास निश्चितपणे विचार करून मा. मुख्यमंत्री महोदयांच्या मान्यतेने धोरणात्मक निर्णय घेण्यात येईल.

समितीने दिनांक २७ फेब्रुवारी, २०१७ रोजी झालेल्या बैठकीत शासनास शिफारस केल्यानुसार विभागाने समितीच्या शिफारशीवर विचार करून शासन निर्णय क्रमांक:संकीर्ण-२०१६/प्र.क्र.९८/आरोग्य-३, दिनांकित २५ जुलै, २०१७ रोजी निर्गमित केलेल्या निर्णयात मौजे रोहिणखेड, तालुका मोताळा, जि. बुलडाणा आणि मौजे कोथळी, तालुका मोताळा, जि. बुलडाणा या ठिकाणी विशेष बाब म्हणून प्राथमिक आरोग्य केंद्र स्थापन करण्यास मान्यता दिली. याबाबत समिती समाधान व्यक्त करते.

मौजे रोहिणखेड व कोथळी, ता. मोताळा, जि. बुलडाणा येथे उक्त शासन निर्णयानुसार प्राथमिक आरोग्य केंद्र स्थापन करण्यास मान्यता देण्यात आली आहे. त्यानुसार सदर प्राथमिक आरोग्य केंद्रासाठी विहित पद्धतीने लवकरात लवकर जागा अधिग्रहीत करण्यात यावी व या जागेवर प्राथमिक आरोग्य केंद्राचे बांधकाम करून सदर प्राथमिक आरोग्य केंद्रासाठी आवश्यक ती पदनिर्माती व निधी उपलब्ध करून द्यावा व केलेल्या कार्यवाहीची माहिती समितीला तीन महिन्यात देण्यात यावी, अशी समिती शिफारस करित आहे.

परिशिष्ट-एक
मूळ विनंती अर्ज



महाराष्ट्र विधानपरिषद



आ.शे.ड. रामहरी रुपनवर
सदस्य
विधान परिषद, महाराष्ट्र

१३८
२०१८/१९

प्रति :

मा. सभापती,
महाराष्ट्र विधानपरिषद,
महाराष्ट्र विधानमंडळ सचिवालय,
विधान भवन, मुंबई-४०० ०३२.

विषय :- रोहिणखेड व कोथली येथे नविण प्राथमिक आरोग्य केंद्र
संभूर करणे बाबत विवेंती अर्ज समितीकडे प्रस्ताव

मा. महोदय,

बुलडाणा जिल्ह्यातील मोताछ तालुक्या अर्धवर्ग क्षेत्र
अखून अग्रगत व सागल क्षेत्र म्हणून मोळखल्या जाते. सोवत
आरोग्य विषयक विविध निर्देशांक चिंतनानु असाण्या मुळे व
शेकांग आरोग्य विषयक सुविधांची आवश्यकता असल्या कारणे
रोहिणखेड व कोथली या ठिकाणी नविण प्राथमिक आरोग्य केंद्र
सुल करणे आवश्यक आहे.

म्हटिता मोताछ तालुक्यातील ज्ञानेनेचे व्यापन जनहित
बघता खर प्रस्ताव विवेंती अर्ज समितीकडे
आवल्या शिफारसीने पाठविण्यात मावे.

आपला,

(रामहरी रुपनवर)
वि.प.स.

निवास : मु.पो.नातेपुते, ता.माळशिरव, जि.सोलापूर - ४१३१०९

फोन.नं. ९९२२९६८९२६, Email ID : rrupanwar@rediffmail.com

आरोग्य सेवा

जा.क्र./बुजिप/आरोग्य/विकास/३/१५
 बुलडाणा जिल्हा परिषद, बुलडाणा
 आरोग्य विभाग,
 दि. १/०४/२०१५

प्रति,

मा.सह संचालक,
 (प्रा.आ.केंद्र जि.प.स्तर) आरोग्य सेवा,
 आरोग्य सेवा संचालनालय, आरोग्य भवन, मुंबई.

विषय :- नवीन प्राथमिक आरोग्य केंद्राचा प्रस्ताव पाठविणेबाबत..

संदर्भ :- १. मा.आमदार हर्षवर्धन सपकाळ बुलडाणा विधानसभा क्षेत्र यांचे पत्र दि.०४/०४/२०१५

उपरोक्त संदर्भिय विषयान्वये आपणांस सविनय कळविण्यात येते की, मा.आमदार हर्षवर्धन सपकाळ बुलडाणा विधानसभा क्षेत्र यांनी तालुका मोताळा जि.बुलडाणा अंतर्गत मौजे कोथळी व मौजे रोहिनखेड येथे नवीन प्राथमिक आरोग्य केंद्र मंजूर करण्याबाबतचा प्रस्ताव मा.संचालक आरोग्य सेवा यांचेस्तरावर सादर करण्याबाबत कळविले आहे.

त्या अनुषंगाने सदर ठिकाणी नव्याने प्राथमिक आरोग्य केंद्र घेण्याबाबतचा प्रस्ताव तालुका आरोग्य अधिकारी मोताळा यांचेकडून प्राप्त झाला आहे.

सदर प्रस्तावानुसार आपणांस विनंती करण्यात येते की, डोंगरीभाग म्हणून मौजे कोथळी व मौजे रोहिनखेड येथे नवीन प्राथमिक आरोग्य केंद्र मंजूर करण्याबाबतचा तालुका आरोग्य अधिकारी बुलडाणा यांचे कडून प्राप्त झालेला प्रस्ताव आपणांकडे पुढील योग्य कार्यवाहीस्तव व मार्गदर्शनार्थ सविनय सादर.

जिल्हा आरोग्य अधिकारी
 जिल्हा परिषद, बुलडाणा.

प्रत :- १. मा.मुख्य कार्यकारी अधिकारी जिल्हा परिषद, बुलडाणा यांना माहितीस्तव सविनय सादर.

२. सहाय्यक मा.आ.हर्षवर्धन सपकाळ बुलडाणा यांना विनंती की मा.आमदार महोदयांच्या निदर्शनास सदर बाब आणून द्यावी.

आरोग्य सेवा

जा.क्र./बुजिप/आरोग्य/विकास/ ^{LSC} /२०१५
 बुलडाणा जिल्हा परिषद, बुलडाणा
 आरोग्य विभाग
 दिनांक :- २२/०६/२०१५

प्रति,

मा.संचालक आरोग्य सेवा,
 आरोग्य सेवा संचालनालय, आरोग्य भवन, मुंबई

विषय :- तालुका मोताळा जि.बुलडाणा अंतर्गत मौजे कोथळी व मौजे रोहिणखेड येथे नविन प्राथमिक आरोग्य केंद्र मंजूर करण्याबाबतचा प्रस्ताव मा.संचालक आरोग्य सेवा यांचेस्तरावर सादर करण्याबाबत.


- संदर्भ :- १. मा.आमदार हर्षवर्धन सपकाळ बुलडाणा विधानसभा क्षेत्र यांचे पत्र दिनांक ०४/०४/२०१५
 २. या कार्यालयाचे पत्र क्रमांक बुजिप/आरोग्य/विकास/३५/१५ दिनांक ०६/०४/२०१५
 ३. मा.आमदार हर्षवर्धन सपकाळ बुलडाणा विधानसभा क्षेत्र यांचे पत्र क्रमांक ६००/२२-बुधिमसं/२०१५ दिनांक १२/०६/२०१५

मा.महोदय,

उपरोक्त संदर्भीय विषयान्वये आपणास कळविण्यात येते की, मा.आमदार हर्षवर्धन सपकाळ बुलडाणा विधानसभा क्षेत्र यांनी तालुका मोताळा जि.बुलडाणा अंतर्गत मौजे कोथळी व मौजे रोहिणखेड येथे नविन प्राथमिक आरोग्य केंद्र मंजूर करण्याबाबतचा प्रस्ताव मा.संचालक आरोग्य सेवा यांचे स्तरावर सादर करण्याबाबत संदर्भीय पत्र क्र.१ नुसार कळविले होते.त्या अनुषंगाने सदर ठिकाणी डॉंगरीभाग म्हणुन मौजे कोथळी व मौजे रोहिणखेड येथे नविन प्राथमिक आरोग्य केंद्र मंजूर करण्याबाबतचा प्रस्ताव संदर्भीय पत्र क्र.२ नुसार सह संचालक (प्रा.आ.केंद्र जि.प.स्तर) आरोग्य सेवा संचालनालय, आरोग्य भवन, मुंबई यांचेकडे पाठविण्यात आला आहे. सदर प्रस्तावाची प्रत सोबत जोडली आहे.

संदर्भ क्र.३ नुसार मा.आमदार हर्षवर्धन सपकाळ बुलडाणा विधानसभा क्षेत्र यांचे पत्र या कार्यालयास प्राप्त झाले असुन सदर पत्रानुसार त्यांनी कळविले आहे की, मा.राज्यपाल महोदयांचे प्रधान सचिव यांच्याशी आरोग्य अनुशेष अनुषंगाने चर्चा झाली असुन विदर्भाचा आरोग्य विषयक २००० खाटांचा अनुशेष अद्याप बाकी आहे. त्या अनुषंगाने मा.आमदार हर्षवर्धन सपकाळ बुलडाणा विधानसभा क्षेत्र यांनी कळविले आहे की, आरोग्य विभागाकडुन यांपुर्वी मौजे कोथळी व मौजे रोहिणखेड येथे नविन प्राथमिक आरोग्य केंद्र मंजूर करण्याबाबतचा प्रस्ताव पाठविला आहे. सदर प्रस्ताव योग्य त्या शिफारशीसह मा.राज्यपाल महोदयांच्या कार्यालयास पाठविण्यात यावा.

याबाबत सादर करण्यात येते की, मोताळा तालुक्याची सन २०११ ची लोकसंख्या १,५९,९८० इतकी असुन तरी मोताळा तालुक्यामध्ये सन २०११ च्या लोकसंख्येच्या प्रमाणामध्ये १ प्रा.आ.केंद्राचा अनुशेष आहे. तसेच मोताळा तालुक्यामधील २ प्रा.आ.केंद्राची नव्याने रचना करुन मौजे कोथळी व मौजे रोहिणखेड नविन प्राथमिक आरोग्य केंद्र मंजूर करण्याबाबतचा प्रस्ताव या पत्रासोबत योग्य त्या कार्यवाहिस्तय सादर करण्यात येत आहे.


 मुख्य कार्यवाही अधिकारी,
 जिल्हा परिषद, बुलडाणा

प्रत:- १. मा.राज्यपाल यांचे प्रधान सचिव यांना नाहिरातय सचिनय सादर.

२. स्थित कक्षाकक मा.आमदार हर्षवर्धन सपकाळ बुलडाणा विधानसभा क्षेत्र कळविण्यात येते की,
 मा.आमदार महोदयांच्या निदर्शनास सादर तालुका आरोग्य याची.

विनंती अर्ज

प्रति,
 मा.श्री.रामराजे निंबाळकर साहेब,
 सभापती,
 महाराष्ट्र विधान परिषद,
 विधानभवन, मुंबई.

विषय :- विधीमंडळाच्या विनंती अर्ज समितीकडे मोताळा तालुक्यातील रोहिणखेड व कोथळी येथे नविन प्राथमिक आरोग्य केंद्र मंजूर करण्याबाबतचा प्रस्ताव सादर करण्याबाबत.

संदर्भ :- १) जिल्हा आरोग्य अधिकारी जिल्हा परिषद बुलडाणा यांचा प्रस्ताव क्रमांक बुजिप/आरोग्य/विकास/35/2015 दि.06 एप्रिल,2015.

२) मुख्य कार्यकारी अधिकारी जिल्हा परिषद बुलडाणा यांचे पत्र क्रमांक बुजिप/आरोग्य/विकास /898/2015 दि.22 जून, 2015.

३) मोताळा तालुक्यातील आरोग्य सेवा विषयक विविध दर्शकांक

अर्जदार :- हर्षवर्धन वसंतराव सपकाळ,
 सदस्य, महाराष्ट्र विधानसभा,
 बुलडाणा विधानसभा मतदार संघ.

औचित्य :- मोताळा तालुक्यातील (जि.बुलडाणा) आरोग्य दर्शकांमध्ये मोठ्या प्रमाणावर असलेली तूट लक्षात घेता आरोग्य सेवेचा पर्यायाने जनतेच्या राहणीमानाचा दर्जा उंचावण्यासाठी


महोदय,

- 1) बुलडाणा जिल्ह्यातील मोताळा तालुका हा अवर्षण प्रवण तालुका असून मानवी विकास निर्देशांकात अत्यंत मागासलेला आहे. मोताळा तालुक्याची लोकसंख्या ही 1,67,596 आहे. सदर तालुक्यालगत अजिंठा पर्वत रांगा असल्यामुळे काही भाग हा दूर्गम व डोंगराळ आहे. सदर तालुका हा दळण-वळणाच्या दृष्टीने अल्पशः सुविधा असणारा आहे. सदर तालुक्याची भौगालिक व्याप्ती ही मोठी आहे. सदर तालुक्यांमध्ये एकुण 112 गांवे आहेत.
- 2) सदर 1 प्रमाणे स्थिती लक्षात घेतल्यास मोठा विस्तार असलेल्या तालुक्यात सद्यस्थितीमध्ये केवळ 4 प्राथमिक आरोग्य केंद्र आहेत. म्हणजेच सरासरी 40 हजार लोकसंख्येमागे एक प्राथमिक आरोग्य केंद्र कार्यान्वित आहे. वास्तविकतः 30 हजार लोकसंख्ये मागे एक प्राथमिक आरोग्य केंद्र असणे व्यवहार्य आहे. ही बाब लक्षात घेता मोताळा तालुक्यात आजमितीस 6 आरोग्यकेंद्रांची आवश्यकता आहे.
- 3) आरोग्य विषय सुविधांचा विचार केल्यास मोताळा तालुक्याचे आरोग्य विषयक दर्शकांक असमाधानकारक आहे. याचाच अर्थ असा की, स्थानिक नागरिकांचा आरोग्याचा दर्जा हा ढासाळलेला आहे.
- 4) पर्याप्त सुविधा नसल्यामुळे व काही भागातील प्रतिकूल परिस्थितीमुळे मोताळा तालुक्यात आरोग्य विषयक दर्जा उंचावलेला दिसून येत नाही.
- 5) वरील 1 ते 4 चा भाग लक्षात घेतल्यास जनतेमधुन आरोग्य विषयक सेवांच्या उपलब्धतेसाठी सातत्याने मागणी सुरू असते. या पार्श्वभूमीवर संदर्भ क्रमांक 1 व 2 अन्वये मोताळा तालुक्यातील मौजे रोहिणखेड येथे लोकसंख्येची घनता लक्षात घेऊन नविन प्राथमिक आरोग्य केंद्र प्रस्तावीत करण्यात आलेले आहे. तर दूस-या दिशेने विचार केल्यास दूर्गम व डोंगराळ परिस्थिती असल्यामुळे कोथळी येथे सुध्दा नविन प्राथमिक आरोग्य केंद्र प्रस्तावीत करण्यात आले आहे.

- 6) जनतेच्या आरोग्याच्या दृष्टीने अत्यंत महत्वाची बाब असून अद्यापही सदर प्रस्ताव हे प्रलंबीत आहेत.
- 7) सदर प्राथमिक आरोग्य केंद्राची अपरिहार्यता लक्षात घेता जनतेतून सातत्याने असणारी मागणी व आरोग्य हीताचा विचार केल्यास त्याची पूर्तता जलद गतीने होणे आवश्यक आहे.
- 8) तरी आपणास विनंती आहे की, जनतेच्या आरोग्याचा महत्वपूर्ण व संवेदनशील असलेल्या या अत्यंत महत्वाच्या बाबीकडे व्यापक जनहिताचा मुद्दा म्हणून लक्ष वेधण्यासाठी सदर प्रकरण "विनंती अर्ज समितीकडे" आपल्या शिफारसीसह पाठविण्यात यावे, ही विनंती.

दिनांक:- 14 डिसेंबर 2015

आपला विश्वासू



(हर्षवर्धन सपकाळ)

विनंती अर्ज

प्रति,
 मा. श्री. हर्षवर्धन सपकाळ,
 विधानसभा सदस्य,
 बुलडाणा विधान सभा मतदार संघ

विषय:- विधीमंडळाच्या विनंती अर्ज समितीकडे मोताळा तालुक्यातील रोहिणखेड व कोथळी येथे नविन प्राथमिक आरोग्य केंद्र मंजूर करण्याबाबतचा प्रस्ताव सादर करण्याबाबत.

संदर्भ:- 1) जिल्हा आरोग्य अधिकारी जिल्हा परिषद बुलडाणा यांचा प्रस्ताव क्रमांक बुजिप/आरोग्य/विकास /35/2015 दि. 06 एप्रिल 2015
 2) मुख्य कार्यकारी अधिकारी जिल्हा परिषद बुलडाणा यांचे पत्र क्रमांक बुजिप/आरोग्य/विकास /898/2015 दि. 22 जून 2015
 3) मोताळा तालुक्यातील आरोग्य सेवा विषयक विविध दर्शकांक

अर्जदार:- खालील स्वाक्षरी करणारे मोताळा तालुक्यातील नागरिक

औचित्य:- मोताळा तालुक्यातील (जि. बुलडाणा) आरोग्य दर्शकांमध्ये मोठ्या प्रमाणावर असलेली तूट लक्षात घेता आरोग्य सेवेचा पर्यायाने जनतेच्या राहणीमानाचा दर्जा उंचावण्यासाठी

महोदय,

1) बुलडाणा जिल्ह्यातील मोताळा तालुका हा अवर्षण प्रवण तालुका असून मानवी विकास निर्देशांकात अत्यंत मागासलेला आहे. मोताळा

तालुक्याची लोकसंख्या ही 1,67,596 आहे. सदर तालुक्यालगत अजिंठा पर्वत रांगा असल्यामुळे काही भाग हा दूर्गम व डोंगराळ आहे. सदर तालुका हा दळण-वळणाच्या दृष्टीने अल्पशः सुविधा असणारा आहे. सदर तालुक्याची भौगालिक व्याप्ती ही मोठी आहे. सदर तालुक्यांमध्ये एकुण 112 गांवे आहेत.

- 2) सदर 1 प्रमाणे स्थिती लक्षात घेतल्यास मोठा विस्तार असलेल्या तालुक्यात सद्यस्थितीमध्ये केवळ 4 प्राथमिक आरोग्य केंद्र आहेत. म्हणजेच सरासरी 40 हजार लोकसंख्येमागे एक प्राथमिक आरोग्य केंद्र कार्यान्वित आहे. वास्तविकतः 30 हजार लोकसंख्ये मागे एक प्राथमिक आरोग्य केंद्र असणे व्यवहार्य आहे. ही बाब लक्षात घेता मोताळा तालुक्यात आजमितीस 6 आरोग्यकेंद्रांची आवश्यकता आहे.
- 3) आरोग्य विषय सुविधांचा विचार केल्यास मोताळा तालुक्याचे आरोग्य विषयक दर्शकांक असमाधानकारक आहे. याचाच अर्थ असा की, स्थानिक नागरिकांचा आरोग्याचा दर्जा हा ढासाळलेला आहे.
- 4) पर्याप्त सुविधा नसल्यामुळे व काही भागातील प्रतिकूल परिस्थितीमुळे मोताळा तालुक्यात आरोग्य विषयक दर्जा उंचावलेला दिसून येत नाही.
- 5) वरील 1 ते 4 चा भाग लक्षात घेतल्यास जनतेमधुन आरोग्य विषयक सेवांच्या उपलब्धतेसाठी सातत्याने मागणी सुरू असते. या पार्श्वभूमीवर संदर्भ क्रमांक 1 व 2 अन्वये मोताळा तालुक्यातील मौजे रोहिणखेड येथे लोकसंख्येची घनता लक्षात घेऊन नविन प्राथमिक आरोग्य केंद्र प्रस्तावीत करण्यात आलेले आहे. तर दूस-या दिशेने

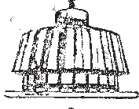
- विचार केल्यास दूर्गम व डोंगराळ परिस्थिती असल्यामुळे कोथळी येथे सुध्दा नविन प्राथमिक आरोग्य केंद्र प्रस्तावीत करण्यात आले आहे.
- 6) जनतेच्या आरोग्याच्या दृष्टीने अत्यंत महत्वाची बाब असून अद्यापही सदर प्रस्ताव हे प्रलंबीत आहेत.
- 7) सदर प्राथमिक आरोग्य केंद्राची अपरिहार्यता लक्षात घेता जनतेतून सातत्याने असणारी मागणी व आरोग्य हीताचा विचार केल्यास त्याची पूर्तता जलद गतीने होणे आवश्यक आहे.
- 8) तरी आपणास विनंती आहे की, जनतेच्या आरोग्याचा महत्वपूर्ण व संवेदनशील असलेल्या या अत्यंत महत्वाच्या बाबीकडे व्यापक जनहिताचा मुद्दा म्हणून लक्ष वेधण्यासाठी सदर प्रकरण "विनंती अर्ज समितीकडे" आपल्या शिफारसीसह पाठविण्यात यावे, ही विनंती.

दिनांक:- 14 डिसेंबर 2015

आपले विश्वासू

- 1) श्री. अनिल खाळरे पारित्य जि.प. सदस्य बुताळा ०९
- 2) सौ. माधुरी फुडोत्तम देशमुख अख्यक्ष न.परीषद भोताळा ०९
- 3) श्री. संजय भगवानराव छिन्गे सभापती प.स. भोताळा ०९
- 4) "सोपान शेखराव खोरन सभापती न.पचा.भोताळा ०९
- 5) "यशवंतराव खाळे (भा.सभापती प.स. भोताळा. ०९

Rahul



महाराष्ट्र विधानसभा



हर्षवर्धन सपकाळ

आमदार

२२-बुलडाणा विधानसभेचा मतदार संघ
उपाध्यक्ष, राजीव गांधी पंचायतराज संघटन
अखिल भारतीय काँग्रेस कमिटी, नवी दिल्ली

दिनांक :- 09.04.2015.

प्रति,
मा.महामहिम राज्यपाल,
राजभवन, महाराष्ट्र राज्य,
मुंबई.

विषय :- बुलडाणा जिल्ह्यातील मोताळा तालुक्याची लोकसंख्या व अनुशेषानुसार वाढीव दोन प्राथमिक आरोग्य केंद्रे व तीन उपकेंद्र व 200 खाटांचे महिला रुग्णालयास मंजूरी देण्याबाबत.

महोदय,

उपरोक्त तालुक्यात खालील वस्तुस्थितीचा विचार करण्यात यावा.

- सदर तालुक्यात आरोग्य विभागाचा मोठा प्रमाणात अनुशेष आहे. या पूर्वीही एका प्राथमिक आरोग्य केंद्राचा अनुशेष सन 2001 साली असल्याचे मान्य देखील केले होते. व 2011 च्या लोकसंख्येनुसार नव्याने वाढीव एका प्राथमिक आरोग्य केंद्राचा अनुशेष निर्माण झालेला असून आज रोजी दोन प्राथमिक केंद्राची आवश्यकता आहे.
- सदर तालुक्यामध्ये एस सी 17% , एस.टी 8% लोकसंख्या असून सुमारे 22 % व्ही.जे.एन.टी व ओ.बी.सी 45% लोकसंख्या आहे. एकूण तालुक्यात 92% मागासवर्गीय लोकसंख्या आहे. करीता शासनाने विशेष सुविधा प्रदान करण्याची नितांत आवश्यकता आहे.
- आरोग्य विषयक सर्व सुचकांक सदरच्या तालुक्यात चिंताजेनक असल्याने आरोग्याच्या पर्याप्त सुविधा प्रदान करण्यासाठी प्राथमिक आरोग्य केंद्राची आवश्यकता आहे.
- मोताळा तालुक्यातील एकूण लोकसंख्या विचारात घेता मापदंडानुसार 6 प्राथमिक आरोग्य केंद्राची गरज आहे. 4 प्राथमिक केंद्रे आज कार्यरत असून अद्यापही 2 दोन प्राथमिक आरोग्य केंद्राची निकषानुसार आवश्यकता आहे.
- आरोग्य विभागाचे विविध कार्यक्रम ग्रामपातळीवर राबवित असतांना उपकेंद्राची तारांबळ उडते परिणामी योजना राबवितांना व कार्यक्रमांची अंमलबजावणी करतांना विपरित परिणाम होतो. करीता निकषानुसार तीन उपकेंद्राची आवश्यकता आहे.
- बुलडाणा जिल्ह्यात एकही महिला रुग्णालय नाही. 100 खाटांचे रुग्णालय प्रक्रियेत आहे मात्र महिलांच्या समस्या बघता सदर रुग्णालय 200 खाटांचे करणे अत्यंत गरजेचे आहे.

तरी वरिल सर्व बाबींचा विचार करता मोताळा तालुक्यातील कोयळी व रोहीणखेड येथे नवीन प्राथमिक आरोग्य केंद्र मंजूर करण्यात बाबत तथा गुळभेली, शिरवा व वडगांव या तीन ठिकाणी नवीन उपकेंद्र मंजूर करण्याची व महिला रुग्णालय मंजूर करण्या संदर्भात राज्य सरकारला निर्देश द्यावेत ही विनंती.

उपासकांचे स्थियालय, राजभवन,
मुंबई-४०० ०३५.
पत्र प्राप्त झाले

०९/०४/१५

आपला,
(हर्षवर्धन सपकाळ)

महाराष्ट्र विधानसभा, राजभवन, मुंबई ले अऊट, बस स्टॅण्डच्या मागे, बुलडाणा ४४२००१ दुरध्वनी क्र. - ०७२६२-२४६५५५



परिशिष्ट-दोन
विभागाने सादर केलेली माहिती

परिप्रीव्ह- देन

महाराष्ट्र शासन

क्रमांक : क्रमांक:संकीर्ण-२०१६/प्र.ऊ.१८/आरोग्य ३
सार्वजनिक आरोग्य विभाग,
१० वा मजला, संकुल इमारत,
जी.टी. रुग्णालय आवार, मुंबई- ४०० ००९,
दिनांक : २३ फेब्रुवारी, २०१६.

प्रति,
अवर सचिव (समिती),
महाराष्ट्र विधानमंडळ सचिवालय,
विधानमंडळ, मुंबई.

विषय : दिनांकीय सविवाची साक्ष.

श्री.रामहरी रुपनगर, वि.प.स. यांचा "बुलडाणा जिल्ह्यातील मोलाळा तालुक्यातील रोडिंगखेड व कोथळी येथे प्राथमिक आरोग्य केंद्र सुरु करण्याबाबत" या विषयावरील विनंती अर्ज.

संदर्भ : आपले पत्र क्रमांक- ५६७८/म.वि.स./विपवि ड-१,
दिनांक:- २०.२.२०१६.

महोदय,

उपरोक्त विषयाबाबतच्या आपल्या संदर्भात पत्रास अनुसरून माहितीच्या ५० प्रती आपल्या कार्यावाहीसाठी सोबत पाठविले आहे.

कृपया लोच दयावी.

आपली,



(श्री.दि. कदम-पाटील)

अवर सचिव, महाराष्ट्र शासन

सार्वजनिक आरोग्य विभाग/आरोग्य-३

विधानपरिषद विनंती अर्ज समितीची बैठक (सचिवांची साक्ष) : सोमवार, दि.२७.०२.२०१७

विषय: बुलढाणा जिल्हयातील मोताळा तालुक्यातील रोहिणखेड व कोथळी येथे प्राथमिक आरोग्य केंद्र सुरु करणेबाबत - मा.श्री. रामहरी रुपनवर, विधानपरिषद सदस्य .

अभिप्राय:-

सन २००१ च्या जनगणनेवर आधारीत राज्यात आरोग्य संस्था स्थापनेच्या बृहत आराखडयास शासन निर्णय, दि.१७ जानेवारी,२०१३ व दि.०९ जून, २०१४ अन्वये मान्यता देण्यात आलेली आहे. सदर शासन निर्णयान्वये राज्यात एकूण १३६८ नविन तसेच श्रेणीवर्धनाने आरोग्य संस्थांच्या निर्मितीस मान्यता देण्यात आली आहे.सदर बृहत आराखडयामध्ये मान्यता देण्यात आलेल्या आरोग्य संस्थांची पुढील ५ वर्षामध्ये टप्प्याटप्प्याने बांधकामे पुर्ण करून या ठिकाणी पदनिर्मिती करावयाची आहे.

२. शासन निर्णय, दि. १७ जानेवारी, २०१३ व दि.०९ जून , २०१४ अन्वये मान्यता देण्यात आलेल्या बृहत आराखडयातील आरोग्य संस्था १००% कार्यान्वीत होण्यापुर्वीच स्थानिक लोकप्रतिनिधी / सर्वसामान्य जनता यांच्याकडून नविन आरोग्य संस्थांस मान्यता देणे/कार्यरत आरोग्य संस्थेचे श्रेणीवर्धन करणे संदर्भात बहुसंख्य निवेदने शासनास प्राप्त झाले आहेत. यात मौजे रोहिणखेड व मौजे कोथळी ता.मोताळा, जि.बुलढाणा येथील नविन प्राथमिक आरोग्य केंद्र मंजूर करण्याबाबत मा.श्री.रामहरी रुपनवर, वि.प.स. यांचे निवेदनाचाही समावेश आहे. सदर निवेदने विचारात घेण्याकरीता शासनास धोरणात्मक निर्णय घ्यावा लागेल. सदर बाब विचारात घेता सन २०११ च्या जनगणनेवर आधारीत जोड बृहत आराखडा तयार करण्यासाठी निकष तयार करण्यासाठी संचालक, आरोग्य सेवा यांचे स्तरावर यासंदर्भात समिती स्थापन करून जोड बृहत आराखडयाचे प्रारूप शासनास सादर करणेबाबत संचालक, आरोग्य सेवा, मुंबई यांना कळविण्यात आले आहे. नव्याने आरोग्य संस्था स्थापन करणे अथवा अस्तित्वात असलेल्या आरोग्य संस्थेचे श्रेणीवर्धन करणे यासंदर्भात मा.लोकप्रतिनिधींकडून आलेल्या मागण्या जोड बृहत आराखडा अंतिम करतांना निकषानुसार विचारात घेतल्या जातील. जर राज्य शासनाच्या निकषात बसत असल्यास निश्चितपणे विचार करून मा.मुख्यमंत्री महोदयांच्या मान्यतेने धोरणत्मक निर्णय घेण्यात येईल.

३. शासनपत्र, दि.१८.११.२०१६ अन्वये मा.श्री.रामहरी रुपनवर, वि.प.स. यांचे विनंती अर्जातील विषयाबाबतची वस्तुस्थिती विधानमंडळ सचिवालय तसेच मा.विधान परिषद सदस्य यांना कळविण्यात आली आहे.

सन २००१ च्या लोकसंख्येवर आधारित राज्यात
आरोग्य संस्था स्थापनेचा बृहतआराखडा.

महाराष्ट्र शासन

सार्वजनिक आरोग्य विभाग,

शासन निर्णय, क्रमांक- संकीर्ण २०१२/प्र.क्र. १४१/आरोग्य-३

१० वा मजला, जी.टी. रुग्णालय आवार कॉम्प्लेक्स इमारत,

मंत्रालय, मुंबई - ४०० ००१.

दिनांक : १७ जानेवारी, २०१३.

प्रस्तावना : प्रचलित निकषानुसार लोकसंख्येच्या आधारावर आरोग्य संस्था स्थापनेचा बृहतआराखडा तयार करण्यात येत होता. परंतु, ग्रामीण भागात आरोग्य संस्था स्थापन करताना केवळ लोकसंख्या हाच निकष ठेवणे काही भागांवर अन्यायकारक होत आहे, असे अनुभवास येत आहे. लोकसंख्येची घनता जास्त असलेल्या विभागांमध्ये आरोग्य संस्थांचे प्रमाण जास्त आहे. तर, लोकसंख्येची घनता विरळ असलेल्या विभागांमध्ये आरोग्य संस्थांचे प्रमाण कमी आहे. त्यामुळे प्राथमिक आरोग्याच्या गरजा भागविण्यासाठी काही लोकांना अत्यंत कमी अंतर जावे लागते, तर त्याच गरजा भागविण्यासाठी काही भागातील जनतेला प्रचंड कष्ट उपसावे लागत आहेत. हा विरोधाभास दूर करून वाढलेल्या लोकसंख्येच्या प्रमाणात नव्याने आरोग्य संस्था स्थापन करणे शासनाच्या विचाराधीन आहे.

शासन निर्णय : सन २००१ ची महाराष्ट्र राज्याची लोकसंख्या, सध्या अस्तित्वात असलेल्या आरोग्य संस्थांमधील अंतर, जमिनीचा उंचसखलपणा आणि स्थानिक लोकप्रतिनिधींनी केलेल्या मागण्या, हे निकष विचारात घेऊन विस्तृतपणे खाली नमूद केल्याप्रमाणे आरोग्य संस्था स्थापनेच्या बृहतआराखड्यास याद्वारे शासन मान्यता देण्यात येत आहे.

(१) सन १९९७ साली स्थाननिश्चिती केलेल्या परंतु अद्याप स्थापन न झालेली प्राथमिक आरोग्य केंद्र स्थापन करणे :- सन १९९१ च्या जनगणनेवर आधारित सन १९९७ मध्ये आरोग्य संस्था स्थापनेचा बृहतआराखडा निश्चित करण्यात आलेला होता. यामध्ये एकूण २५२ प्राथमिक आरोग्य केंद्रांची स्थाननिश्चिती करण्यात आली होती. यापैकी १२० प्राथमिक आरोग्य केंद्रे आतापर्यंत स्थापन

करण्यात आलेली आहेत. तथापि, अद्यापही १३२ प्राथमिक आरोग्य केंद्रे स्थापन करावयाची आहेत. तथापि, यापैकी एकूण २५ प्राथमिक आरोग्य केंद्र स्थापन करण्याचे प्रस्ताव सामायिकपणे आहेत. ही २५ प्राथमिक आरोग्य केंद्रे वगळता विचाराधीन वर्गवारीमध्ये खालीलठिकाणी स्वतंत्रपणे एकूण १०७ प्राथमिक आरोग्य केंद्रे स्थापन करण्यास याद्वारे मान्यता देण्यात येत आहे.

अ.क्र.	जिल्हा	तालुका	ठिकाण
१	धुळे	शिरपूर	वरुळ
२	धुळे	शिरपूर	माजरोले
३	धुळे	शिरपूर	गिधाडे
४	यवतमाळ	झरीजामणी	पाटण
५	यवतमाळ	यवतमाळ	लोहारा
६	टाणे	वसई	पेल्हार
७	टाणे	डहाणू	धनिवरी
८	टाणे	पालघर	तर्फे सफाळा
९	बीड	बीड	चन्हाटा
१०	बीड	गेवराई	धोडराई
११	कोल्हापूर	गडहिंग्लज	सांबरे
१२	कोल्हापूर	गडहिंग्लज	औरनाळ
१३	कोल्हापूर	गडहिंग्लज	आत्याळ
१४	कोल्हापूर	गडहिंग्लज	भडगांव
१५	कोल्हापूर	कागल	हमीदवाडा
१६	कोल्हापूर	कागल	हळदी
१७	कोल्हापूर	कागल	बिंद्रीबोरवडे
१८	कोल्हापूर	कागल	बाचणी
१९	कोल्हापूर	करवीर	सडौली (खा.)
२०	कोल्हापूर	करवीर	आरळे
२१	कोल्हापूर	पन्हाळा	पोर्ले तर्फे टाणे
२२	कोल्हापूर	पन्हाळा	कोलीक
२३	कोल्हापूर	पन्हाळा	बहीरेवाडी
२४	कोल्हापूर	राधानगरी	म्हारसुर्ली
२५	कोल्हापूर	राधानगरी	दाजीपूर
२६	कोल्हापूर	शाहुवाडी	सरुड
२७	हिंगोली	सेनगांव	भानखेडा
२८	हिंगोली	सेनगांव	ब्रम्हवाडी
२९	परभणी	परभणी	असोला
३०	परभणी	पालम	बनवस

अ.क्र.	जिल्हा	तालुका	ठिकाण
३१	पुणे	आंबेगांव	रांजणी
३२	पुणे	आंबेगांव	शिगवे पारगांव
३३	पुणे	आंबेगांव	शिरवळ
३४	पुणे	जुन्नर	शिरोली बु.
३५	पुणे	जुन्नर	वारुळेवाडी
३६	पुणे	जुन्नर	पांगरी (तर्फे ओतूर)
३७	पुणे	खेड	वेताळ
३८	पुणे	खेड	दाबडी
३९	पुणे	खेड	शिवे
४०	पुणे	मावळ	वडगांव
४१	पुणे	पुरंदर	पिसवे
४२	पुणे	पुरंदर	काळदरी
४३	पुणे	भोर	हिडोशी
४४	पुणे	भोर	भुतोडे
४५	पुणे	हवेली	उंडरी
४६	पुणे	वेलहे	चिखली
४७	पुणे	वेलहे	निवी
४८	पुणे	बारामती	माळेगाव फॅक्टरी
४९	पुणे	इंदापूर	काटी
५०	पुणे	इंदापूर	शेजवळ
५१	रायगड	पेण	पावळ
५२	रायगड	पेण	कळवे
५३	रायगड	माणगांव	मांदाड
५४	रायगड	माणगांव	महागांव
५५	रायगड	खालापूर	देवन्हावे
५६	रायगड	महाड	निजामपूर
५७	रायगड	मुरुड	सातिर्डे
५८	रायगड	पाली	नाडसुर
५९	रायगड	रोहा	घोसाळे
६०	रायगड	रोहा	सुतारवाडी (दूरटोली)
६१	रायगड	रोहा	बिर्जोली
६२	रायगड	पोलादपूर	परसुले
६३	सातारा	सातारा	वडूथ
६४	सातारा	सातारा	वेणेगांव
६५	सातारा	सातारा	क्षेत्र माहुली
६६	सातारा	सातारा	निनाम

अ.क्र.	जिल्हा	तालुका	ठिकाण
६७	सातारा	सातारा	अंगापूर वंदन
६८	सातारा	वाई	बोपडी
६९	सातारा	वाई	वेलंग
७०	सातारा	वाई	उडतारे
७१	सातारा	खंडाळा	भादे
७२	सातारा	खटाव	पडळ
७३	सातारा	खटाव	गुरसाळे
७४	सातारा	कोरेगांव	सातारा रोड
७५	सातारा	कोरेगांव	करंजखोप
७६	सातारा	कोरेगांव	एकंबे
७७	सातारा	कोरेगांव	शिगणापूर
७८	सातारा	माण	कावे
७९	सातारा	कराड	म्हासोली
८०	सातारा	कराड	ताथवडा
८१	सातारा	कराड	वाठार आटके
८२	सातारा	कराड	बेलवडे
८३	सातारा	फलटण	निभोरे
८४	सातारा	पाटण	घाणबी
८५	सोलापूर	सांगोला	मेडशिगी
८६	सोलापूर	करमाळा	जिती
८७	उस्मानाबाद	परांडा	मोतारी
८८	वर्धा	वर्धा	वायगांव निपाणी
८९	जळगांव	पाचोरा	खेडगांव (नदीचे)
९०	जळगांव	एरंडोल	पाळधी
९१	नांदेड	लोहा	चिखली
९२	नांदेड	भोकर	मातुळ
९३	नांदेड	भोकर	गोळेगांव
९४	नाशिक	नाशिक	पिंप्री सख्यद
९५	नाशिक	नाशिक	लाहवेद
९६	नाशिक	नाशिक	अंजनेरी
९७	नाशिक	निफाड	खडक मालेगांव
९८	नागपूर	नागपूर	सालई गोधनी
९९	नागपूर	कामठी	भुगांव मेंढा
१००	नागपूर	काटोत	भोरगड
१०१	नागपूर	नरखेड	भिष्णूर
१०२	अहमदनगर	जामखेड	सोनेगांव

अ.क्र.	जिल्हा	तालुका	ठिकाण
१०३	अहमदनगर	अकोला	पांजरे
१०४	अहमदनगर	संगमनेर	जावे
१०५	अहमदनगर	संगमनेर	खांबा
१०६	औरंगाबाद	गंगापूर	अंबालोहळ
१०७	औरंगाबाद	सिल्लोड	भराडी

(२) नविन आरोग्य उपकेंद्रांची स्थापना :- खालीलठिकाणी एकूण ८८१ नविन आरोग्य उपकेंद्रे स्थापन

करण्यास याद्वारे मान्यता देण्यात येत आहे :-

अक्र	जिल्हा	तालुका	ठिकाण
१	ठाणे	तलासरी	डोल्हारपाडा
२	ठाणे	डहाणू	जळवई
३	ठाणे	डहाणू	शेनसरी
४	ठाणे	विक्रमगड	इदगाव
५	ठाणे	विक्रमगड	डोल्हारी
६	ठाणे	विक्रमगड	सावटे
७	ठाणे	विक्रमगड	जांभे
८	ठाणे	विक्रमगड	मोहू खु.
९	ठाणे	विक्रमगड	तलवाडे
१०	ठाणे	जव्हार	तिळोडे
११	ठाणे	जव्हार	हिरापाडा
१२	ठाणे	जव्हार	रायतळे
१३	ठाणे	जव्हार	दाभळीण
१४	ठाणे	जव्हार	वोपदरी
१५	ठाणे	जव्हार	ओझर
१६	ठाणे	जव्हार	आथरे
१७	ठाणे	जव्हार	विजयनगर
१८	ठाणे	मोखाडा	कुरलोद
१९	ठाणे	मोखाडा	गोमघर
२०	ठाणे	मोखाडा	खोच
२१	ठाणे	वाडा	पिंपळस
२२	ठाणे	वाडा	गुंज
२३	ठाणे	वाडा	नांदणी गायगोठा
२४	ठाणे	वाडा	पाचघर
२५	ठाणे	पालघर	हलोळी
२६	ठाणे	पालघर	उमरोळी

अक्र	जिल्हा	तालुका	ठिकाण
२७	ठाणे	पालघर	हनुमान नगर
२८	ठाणे	भिवंडी	वाशिंद
२९	ठाणे	भिवंडी	पिंळजे खु.
३०	ठाणे	भिवंडी	मोहीली
३१	ठाणे	भिवंडी	वदूनवघर
३२	ठाणे	भिवंडी	राहनाळ
३३	ठाणे	भिवंडी	कोशिबे
३४	ठाणे	शहापूर	खरीवली
३५	ठाणे	शहापूर	सारोळी बु.
३६	ठाणे	शहापूर	तानसा
३७	ठाणे	शहापूर	तळवडे
३८	ठाणे	शहापूर	कोथारे
३९	ठाणे	शहापूर	कोथाळे
४०	ठाणे	शहापूर	पटोळ
४१	ठाणे	शहापूर	वेहलोळी
४२	ठाणे	शहापूर	टेंभारे बु.
४३	ठाणे	शहापूर	कानडी
४४	ठाणे	शहापूर	चारीव
४५	ठाणे	शहापूर	मानेखिंड
४६	ठाणे	शहापूर	धधारे
४७	ठाणे	कल्याण	जांभुळ
४८	ठाणे	कल्याण	कुंडे
४९	ठाणे	कल्याण	रायते
५०	ठाणे	कल्याण	वडवळी बु.
५१	ठाणे	मुरबाड	महज
५२	ठाणे	मुरबाड	कापरी
५३	ठाणे	मुरबाड	कुडवळी
५४	ठाणे	मुरबाड	शिरगांव
५५	ठाणे	मुरबाड	मसले
५६	ठाणे	मुरबाड	डोंगर न्हावे
५७	ठाणे	मुरबाड	अंबेले खु.
५८	ठाणे	मुरबाड	नागांव
५९	ठाणे	मुरबाड	चासोळे
६०	ठाणे	मुरबाड	झाडघर
६१	ठाणे	मुरबाड	शिवाळे
६२	ठाणे	मुरबाड	खांडदरे
६३	रायगड	उरण	नायगाव
६४	रायगड	उरण	मठावली
६५	रायगड	उरण	आवरे

अक्र	जिल्हा	तालुका	ठिकाण
६६	रायगड	उरण	फुडे
६७	रायगड	उरण	पीरकोकण
६८	रायगड	उरण	व्हशेनी
६९	रायगड	उरण	घोट
७०	रायगड	उरण	चिखाले
७१	रायगड	उरण	भिंंगार
७२	रायगड	उरण	अडाई
७३	रायगड	उरण	नानोशी
७४	रायगड	कर्जत	जीते
७५	रायगड	खालापूर	असारे
७६	रायगड	खालापूर	साबरोली
७७	रायगड	खालापूर	थानेव्हावे
७८	रायगड	पेण	दुशनी
७९	रायगड	अलिबाग	खुलकूडी कोलटंबी
८०	रायगड	अलिबाग	कोपर
८१	रायगड	अलिबाग	अक्शी
८२	रायगड	मुरुड	तालेखर
८३	रायगड	मुरुड	मंडला
८४	रायगड	रोहा	वांडोली
८५	रायगड	रोहा	भातसे
८६	रायगड	रोहा	आंबोशी
८७	रायगड	रोहा	आंबेवाडी
८८	रायगड	रोहा	पाहूर
८९	रायगड	रोहा	मालसइ
९०	रायगड	रोहा	भुवनेश्वर
९१	रायगड	रोहा	देवखाने
९२	रायगड	सुधागड	रसाळ
९३	रायगड	माणगांव	गोवेले
९४	रायगड	माणगांव	कविलवहिबू
९५	रायगड	माणगांव	नानोरे
९६	रायगड	माणगांव	नामोरे
९७	रायगड	माणगांव	उनेगाव
९८	रायगड	तळा	राहतड
९९	रायगड	तळा	गिराने
१००	रायगड	श्रीवर्धन	वाडवली
१०१	रायगड	श्रीवर्धन	साइगाव
१०२	रायगड	श्रीवर्धन	जसवली
१०३	रायगड	श्रीवर्धन	मेघारे
१०४	रायगड	म्हसळा	पाभारे

अक्र	जिल्हा	तालुका	ठिकाण
१०५	रायगड	म्हसळा	कांडवाडा
१०६	रायगड	म्हसळा	सांदेरी
१०७	रायगड	म्हसळा	पानगोलोली
१०८	रायगड	म्हसळा	घोनासे
१०९	रायगड	महाड	किंजळघर
११०	रायगड	महाड	दाभोळ
१११	रायगड	महाड	चांभारखिंड
११२	रायगड	महाड	मंडाले
११३	रायगड	महाड	गोंडाळे
११४	रायगड	पोलादपूर	दिवील
११५	रायगड	पोलादपूर	कापडे खु
११६	रायगड	पोलादपूर	मोरसाडे
११७	रायगड	पोलादपूर	करंजे
११८	रायगड	पोलादपूर	करंजे
११९	रत्नागिरी	लांजा	आरगांव
१२०	रत्नागिरी	खेड	मोहाने
१२१	नाशिक	सुरगाणा	अलगून
१२२	नाशिक	बागलाण	व्यागाव
१२३	नाशिक	मालेगाव	दसाने
१२४	नाशिक	मालेगाव	थानगाव
१२५	नाशिक	मालेगाव	लेंडाणे
१२६	नाशिक	मालेगाव	विराने
१२७	नाशिक	नांदगाव	वखरी
१२८	नाशिक	नांदगाव	सावरगाव
१२९	नाशिक	चांदवड	मेसानखेडा
१३०	नाशिक	चांदवड	नांदुरटेक
१३१	नाशिक	चांदवड	भयाळे
१३२	नाशिक	चांदवड	खडकजांब
१३३	नाशिक	नाशिक	विंचूरगावली
१३४	नाशिक	सिन्नर	पाडली
१३५	नाशिक	सिन्नर	बेलू
१३६	नाशिक	सिन्नर	हिवरगाव
१३७	नाशिक	सिन्नर	मालेगाव
१३८	नाशिक	येवला	भुलेगाव
१३९	नाशिक	येवला	खिडीसाते
१४०	अहमदनगर	अकोले	पिंपळदर
१४१	अहमदनगर	अकोले	चैतन्यापूर
१४२	अहमदनगर	अकोले	खिरवर
१४३	अहमदनगर	अकोले	राजूर

अक्र	जिल्हा	तालुका	ठिकाण
१४४	अहमदनगर	संगमनेर	खली
१४५	अहमदनगर	संगमनेर	कुरकुंडी
१४६	अहमदनगर	संगमनेर	खांडगांव
१४७	अहमदनगर	संगमनेर	नांदुरी दुमला
१४८	अहमदनगर	संगमनेर	कवठे बु.
१४९	अहमदनगर	संगमनेर	कसार दुमला
१५०	अहमदनगर	संगमनेर	सदातपूर
१५१	अहमदनगर	संगमनेर	प्रतापपूर
१५२	अहमदनगर	संगमनेर	ओझर खु.
१५३	अहमदनगर	संगमनेर	जांबुट बु.
१५४	अहमदनगर	संगमनेर	दरेवाडी
१५५	अहमदनगर	श्रीरामपूर	कारेगांव
१५६	अहमदनगर	नेवासा	धनगरवाडी
१५७	अहमदनगर	नेवासा	अंबलनेर
१५८	अहमदनगर	नेवासा	घोडेगांव
१५९	अहमदनगर	नेवासा	म्हाळसापिंपळगांव
१६०	अहमदनगर	नेवासा	लोहारवाडी
१६१	अहमदनगर	नेवासा	जेऊर हैवती
१६२	अहमदनगर	शेवगांव	ठाकूर निमगांव
१६३	अहमदनगर	पाथर्डी	कडगांव
१६४	अहमदनगर	पाथर्डी	सुसरे
१६५	अहमदनगर	पाथर्डी	मोहते
१६६	अहमदनगर	पाथर्डी	भिलवडे
१६७	अहमदनगर	पाथर्डी	ढवळवाडी
१६८	अहमदनगर	राहुरी	वाघ आखाडा
१६९	अहमदनगर	राहुरी	राहुरी खु.
१७०	अहमदनगर	राहुरी	चेडगांव
१७१	अहमदनगर	राहुरी	गुंजले
१७२	अहमदनगर	पारनेर	नांदूरपत
१७३	अहमदनगर	पारनेर	तीखोल
१७४	अहमदनगर	पारनेर	देसवडे
१७५	अहमदनगर	श्रीगोंदा	चक्कलठाणवाडी
१७६	अहमदनगर	श्रीगोंदा	मंगुसगांव
१७७	अहमदनगर	श्रीगोंदा	धोरजा
१७८	अहमदनगर	श्रीगोंदा	देऊळगांव
१७९	अहमदनगर	कर्जत	सितापूर
१८०	अहमदनगर	कर्जत	रुईगव्हाण
१८१	अहमदनगर	कर्जत	वडगांव टी
१८२	अहमदनगर	कर्जत	बहिरोबावाडी

अक्र	जिल्हा	तालुका	ठिकाण
१८३	अहमदनगर	कजत	महाळंगी
१८४	अहमदनगर	जामखेड	फकराबाद
१८५	अहमदनगर	जामखेड	तेळंगशी
१८६	अहमदनगर	जामखेड	जवळक
१८७	नंदूरबार	धडगाव	हातधुई
१८८	नंदूरबार	धडगाव	मोख बु.
१८९	नंदूरबार	धडगाव	केलापाणी
१९०	नंदूरबार	तळीदा	इचगव्हाण
१९१	नंदूरबार	तळीदा	रामपूर
१९२	नंदूरबार	तळीदा	मालाड
१९३	नंदूरबार	तळीदा	जुवाणी
१९४	नंदूरबार	तळीदा	राज्ञाणी
१९५	नंदूरबार	तळीदा	आळवण
१९६	नंदूरबार	तळीदा	रोजवापळोत
१९७	नंदूरबार	तळीदा	आमोनी
१९८	नंदूरबार	शहादा	खारगाव
१९९	नंदूरबार	शहादा	कोकरेड
२००	नंदूरबार	शहादा	कुरंगी
२०१	नंदूरबार	शहादा	पिंप्राणी
२०२	नंदूरबार	शहादा	लंगडी
२०३	नंदूरबार	शहादा	वाघाडा
२०४	नंदूरबार	नंदूरबार	मालापूर
२०५	नंदूरबार	नंदूरबार	भागडा
२०६	नंदूरबार	नंदूरबार	सेजवा
२०७	नंदूरबार	नंदूरबार	नाशिंदे
२०८	नंदूरबार	नंदूरबार	आराळ
२०९	नंदूरबार	नंदूरबार	घोटाने
२१०	नंदूरबार	नंदूरबार	निभेळ
२११	नंदूरबार	नवापूर	नांदवन
२१२	नंदूरबार	नवापूर	बोरी
२१३	नंदूरबार	नवापूर	तळेपूर
२१४	नंदूरबार	नवापूर	सोनापाडा
२१५	नंदूरबार	नवापूर	खोकसा
२१६	नंदूरबार	नवापूर	खोलघर
२१७	नंदूरबार	नवापूर	भांगरपाडा
२१८	नंदूरबार	नवापूर	लाखदकोट
२१९	जळगाव	बोदवड	गोळेगाव न २
२२०	जळगाव	एरंडोल	धरागीर
२२१	जळगाव	धरणगाव	पिंपळे खु.

अक्र	जिल्हा	तालुका	ठिकाण
२२२	जळगाव	धरणगाव	पिंपळे स.
२२३	जळगाव	अंमळनेर	लोढवे
२२४	जळगाव	अंमळनेर	निमझरी
२२५	जळगाव	पारोळा	इंधवे
२२६	जळगाव	पारोळा	नगाव
२२७	जळगाव	चाळीसगाव	खडकी
२२८	जळगाव	चाळीसगाव	भावली
२२९	जळगाव	चाळीसगाव	बोधारे
२३०	जळगाव	चाळीसगाव	डोर्नदीगर
२३१	जळगाव	चाळीसगाव	आलवाडी
२३२	जळगाव	पाचोरा	जारगाव
२३३	जळगाव	पाचोरा	सारोळे
२३४	जळगाव	पाचोरा	कोल्हे
२३५	जळगाव	जामनेर	देवपिंप्री
२३६	जळगाव	जामनेर	हिंगणे
२३७	जळगाव	जामनेर	वाकडी खु.
२३८	धुळे	धुळे	चिंचवार
२३९	धुळे	धुळे	अजंग
२४०	धुळे	धुळे	कुलथे
२४१	धुळे	शिदखेड	काले अजंग
२४२	धुळे	शिदखेड	दामुगे
२४३	धुळे	साक्री	शेवाळी (राजवाई)
२४४	पुणे	जुन्नर	भटकलवाडी
२४५	पुणे	जुन्नर	कुसुर
२४६	पुणे	आंबेगाव	मैंगडेवाडी
२४७	पुणे	आंबेगाव	खडकी
२४८	पुणे	शिरुर	डोंगरगाव
२४९	पुणे	शिरुर	कासारी
२५०	पुणे	शिरुर	जातेगांव बु.
२५१	पुणे	शिरुर	करंदी
२५२	पुणे	शिरुर	वरुडे
२५३	पुणे	खेड	बुटटेवाडी
२५४	पुणे	खेड	होलेवाडी
२५५	पुणे	मावळ	पाचाने
२५६	पुणे	मावळ	मालेगाव खु.
२५७	पुणे	मावळ	भादलवाडी
२५८	पुणे	मुळशी	भेरे
२५९	पुणे	मुळशी	लवाळे
२६०	पुणे	हवेली	शेवाळवाडी

अक्र	जिल्हा	तालुका	ठिकाण
२६१	पुणे	हवेली	भिलारेवाडी
२६२	पुणे	हवेली	गोगलवाडी
२६३	पुणे	हवेली	हिंगनगाव
२६४	पुणे	हवेली	शिंदेवाडी
२६५	पुणे	हवेली	कोलवाडी
२६६	पुणे	हवेली	शिंदेवाडी
२६७	पुणे	हवेली	वळती
२६८	पुणे	दोंड	यवत
२६९	पुणे	दोंड	जवजीबुवाचीवाडी
२७०	पुणे	दोंड	मिरवाडी
२७१	पुणे	दोंड	वाळकी
२७२	पुणे	दोंड	लडकतवाडी
२७३	पुणे	दोंड	देउळगावगाडा
२७४	पुणे	दोंड	गालंदवाडी
२७५	पुणे	दोंड	पाडवी
२७६	पुणे	दोंड	मेरगळवाडी
२७७	पुणे	दोंड	खोरवाडी
२७८	पुणे	पुरंधर	नाझरे के.पी.
२७९	पुणे	पुरंधर	पिंपरी
२८०	पुणे	पुरंधर	पिंपाळे
२८१	पुणे	पुरंधर	सुपेखुर्द
२८२	पुणे	पुरंधर	सुकळवाडी
२८३	पुणे	पुरंधर	हिरानी
२८४	पुणे	वेल्ले	दापोडे
२८५	पुणे	भोर	कासूडी खे.वा.
२८६	पुणे	भोर	कुसगाव
२८७	पुणे	भोर	कारी
२८८	पुणे	भोर	पिसावरे
२८९	पुणे	भोर	रायरी
२९०	पुणे	बारामती	कुर्णवाडी
२९१	पुणे	बारामती	जळोची
२९२	पुणे	बारामती	गोजूबावी
२९३	पुणे	इंदापूर	परीटवाडी
२९४	पुणे	इंदापूर	गोखळी
२९५	पुणे	इंदापूर	पोंदकुलवाडी
२९६	पुणे	इंदापूर	पिटकेश्वर
२९७	पुणे	इंदापूर	कुंभारगाव
२९८	सोलापूर	करमाळा	आवाटी
२९९	सोलापूर	करमाळा	फिसरे

अक्र	जिल्हा	तालुका	ठिकाण
३००	सोलापूर	करमाळा	मिरगव्हाण
३०१	सोलापूर	करमाळा	पाडळी
३०२	सोलापूर	करमाळा	शेळगांव (क)
३०३	सोलापूर	करमाळा	अर्जुननगर
३०४	सोलापूर	करमाळा	मांगी
३०५	सोलापूर	करमाळा	पिंपळवाडी
३०६	सोलापूर	करमाळा	रोसेवाडी
३०७	सोलापूर	करमाळा	वित
३०८	सोलापूर	करमाळा	सावडी
३०९	सोलापूर	करमाळा	रामवाडी
३१०	सोलापूर	करमाळा	राजुरी
३११	सोलापूर	करमाळा	हिंगणी
३१२	सोलापूर	करमाळा	वडशिवणे
३१३	सोलापूर	करमाळा	बाळवणी
३१४	सोलापूर	करमाळा	गुळसडी
३१५	सोलापूर	करमाळा	माळवाडी
३१६	सोलापूर	करमाळा	लव्हे
३१७	सोलापूर	करमाळा	शेलगांव
३१८	सोलापूर	करमाळा	पोपळज
३१९	सोलापूर	करमाळा	उमरद
३२०	सोलापूर	माढा	मुंगशी
३२१	सोलापूर	माढा	लवूळ
३२२	सोलापूर	माढा	घाटणे
३२३	सोलापूर	माढा	भोगेवाडी
३२४	सोलापूर	माढा	वेताळवाडी
३२५	सोलापूर	माढा	चिंचगांव
३२६	सोलापूर	माढा	भूटास्टे
३२७	सोलापूर	माढा	शिरळ टी.
३२८	सोलापूर	माढा	आलेगांव बु.
३२९	सोलापूर	माढा	सापटणे
३३०	सोलापूर	माढा	बदलेवाडी
३३१	सोलापूर	माढा	शिरळ मा.
३३२	सोलापूर	माढा	ब्रदुकवाडी
३३३	सोलापूर	माढा	जामगांव
३३४	सोलापूर	माढा	परीतेवाडी
३३५	सोलापूर	माढा	सापटणे भोसे
३३६	सोलापूर	माढा	अंजनगांव खेड
३३७	सोलापूर	बाशी	लाडोळे
३३८	सोलापूर	बाशी	सासुरे

अक्र	जिल्हा	तालुका	ठिकाण
३३९	सोलापूर	बाशी	राठेरास
३४०	सोलापूर	बाशी	नागोबाचीवाडी
३४१	सोलापूर	बाशी	गोरमाळे
३४२	सोलापूर	बाशी	घारी
३४३	सोलापूर	बाशी	पिंपळवाडी
३४४	सोलापूर	बाशी	पांढरी
३४५	सोलापूर	बाशी	पांगरी
३४६	सोलापूर	बाशी	बोरगांव खु.
३४७	सोलापूर	बाशी	खडकोणी
३४८	सोलापूर	बाशी	बाभुळगांव
३४९	सोलापूर	बाशी	पिंपळगांव (धस)
३५०	सोलापूर	बाशी	सौंदरे
३५१	सोलापूर	बाशी	उंदेगांव
३५२	सोलापूर	बाशी	भोईनजे
३५३	सोलापूर	बाशी	रऊळगांव
३५४	सोलापूर	बाशी	झरेगांव
३५५	सोलापूर	बाशी	सारोळे
३५६	सोलापूर	बाशी	धाणोरे
३५७	सोलापूर	बाशी	नांदणी
३५८	सोलापूर	बाशी	शेळगांव
३५९	सोलापूर	बाशी	सावरगांव
३६०	सोलापूर	बाशी	पिंपळगांव (पा)
३६१	सोलापूर	बाशी	झाडी
३६२	सोलापूर	उत्तर सोलापूर	पडसाळी
३६३	सोलापूर	उत्तर सोलापूर	पठारी
३६४	सोलापूर	उत्तर सोलापूर	हगलूर
३६५	सोलापूर	मोहोळ	मोरवंची
३६६	सोलापूर	मोहोळ	अर्जुनसोंड
३६७	सोलापूर	मोहोळ	बिंचोली काटी
३६८	सोलापूर	मोहोळ	येवती
३६९	सोलापूर	मोहोळ	खवणी
३७०	सोलापूर	मोहोळ	बिटले
३७१	सोलापूर	मोहोळ	कुरणवाडी
३७२	सोलापूर	मोहोळ	हिवरे
३७३	सोलापूर	मोहोळ	तेलंगवाडी
३७४	सोलापूर	मोहोळ	वडाचीवाडी
३७५	सोलापूर	मोहोळ	बैरागवाडी
३७६	सोलापूर	मोहोळ	कुरणवाडी (आ)
३७७	सोलापूर	मोहोळ	बोपळे

अक्र	जिल्हा	तालुका	ठिकाण
३७८	सोलापूर	मोहोळ	बोयरे
३७९	सोलापूर	मोहोळ	दादपूर
३८०	सोलापूर	मोहोळ	वाघोली
३८१	सोलापूर	मोहोळ	मुंडेवाडी
३८२	सोलापूर	पंढरपूर	अनवळी
३८३	सोलापूर	पंढरपूर	टी. शेटफळ
३८४	सोलापूर	पंढरपूर	आंबेचिंचोळी
३८५	सोलापूर	पंढरपूर	खारटवाडी
३८६	सोलापूर	पंढरपूर	खेडभोसे
३८७	सोलापूर	पंढरपूर	होळे
३८८	सोलापूर	पंढरपूर	शिरदोण
३८९	सोलापूर	पंढरपूर	सोनके
३९०	सोलापूर	पंढरपूर	कुरकुंब
३९१	सोलापूर	पंढरपूर	जळोळी
३९२	सोलापूर	पंढरपूर	पेहे
३९३	सोलापूर	माळशिरस	कोठाळे
३९४	सोलापूर	माळशिरस	चंधापूर
३९५	सोलापूर	माळशिरस	महाळुंग
३९६	सोलापूर	माळशिरस	शेंदेचिंच
३९७	सोलापूर	माळशिरस	शिणगोर्णी
३९८	सोलापूर	माळशिरस	तोंडले
३९९	सोलापूर	माळशिरस	दत्तनगर (के)
४००	सोलापूर	माळशिरस	उंत्रे (व्ही)
४०१	सोलापूर	माळशिरस	दसूर
४०२	सोलापूर	सांगोला	सोनळवाडी
४०३	सोलापूर	सांगोला	मेथवडे
४०४	सोलापूर	सांगोला	एच.मंगेवाडी
४०५	सोलापूर	सांगोला	भोपसेवाडी
४०६	सोलापूर	सांगोला	लोनबिरे
४०७	सोलापूर	सांगोला	नराळे
४०८	सोलापूर	सांगोला	ढाळेवाडी
४०९	सोलापूर	सांगोला	बंडगरवाडी
४१०	सोलापूर	सांगोला	हळदवाडी
४११	सोलापूर	सांगोला	खिलारवाडी
४१२	सोलापूर	मंगळवेढा	येडाव
४१३	सोलापूर	मंगळवेढा	कातरळ
४१४	सोलापूर	मंगळवेढा	खोमनळ
४१५	सोलापूर	मंगळवेढा	सलगर खु.
४१६	सोलापूर	मंगळवेढा	सोड्डी

अक्र	जिल्हा	तालुका	ठिकाण
४१७	सोलापूर	मंगळवेढा	ढवळस
४१८	सोलापूर	मंगळवेढा	कचरेवाडी
४१९	सोलापूर	मंगळवेढा	लेंडवे चिचळे
४२०	सोलापूर	मंगळवेढा	अकोला
४२१	सोलापूर	दक्षिण सोलापूर	बोळकवठा
४२२	सोलापूर	दक्षिण सोलापूर	सदेपूर
४२३	सोलापूर	दक्षिण सोलापूर	यत्ताळ
४२४	सोलापूर	दक्षिण सोलापूर	औज आहिरवाडी
४२५	सोलापूर	दक्षिण सोलापूर	सिंदखेड
४२६	सोलापूर	दक्षिण सोलापूर	बसवनगर
४२७	सोलापूर	दक्षिण सोलापूर	औज मंदूप
४२८	सोलापूर	दक्षिण सोलापूर	अकोले मंदूप
४२९	सोलापूर	दक्षिण सोलापूर	दिंडुर
४३०	सोलापूर	दक्षिण सोलापूर	करडेहळ्ळी
४३१	सोलापूर	अक्कलकोट	अक्कलकोट (समता नगर)
४३२	सोलापूर	अक्कलकोट	बसलेगांव
४३३	सोलापूर	अक्कलकोट	दोडयाळ
४३४	सोलापूर	अक्कलकोट	अंकलगी
४३५	सोलापूर	अक्कलकोट	नावदगी
४३६	सोलापूर	अक्कलकोट	हसापूर
४३७	सोलापूर	अक्कलकोट	ब्रह्मणपूर
४३८	सोलापूर	अक्कलकोट	दर्शनाळ
४३९	सोलापूर	अक्कलकोट	बनसगोळ
४४०	सोलापूर	अक्कलकोट	नागपूर
४४१	सोलापूर	अक्कलकोट	नागनहळ्ळी
४४२	सोलापूर	अक्कलकोट	सतनदुधनी
४४३	सोलापूर	अक्कलकोट	सिन्नुर
४४४	सोलापूर	अक्कलकोट	बबलाड
४४५	कोल्हापूर	शाहूवाडी	मासलवाडी
४४६	कोल्हापूर	पन्हाळा	काटेभोगाव
४४७	कोल्हापूर	आजरा	घाटकरवाडी
४४८	कोल्हापूर	आजरा	शळप
४४९	कोल्हापूर	चंदगड	कोलीक
४५०	सातारा	महाबळेश्वर	गहेघर
४५१	सातारा	महाबळेश्वर	गुतार
४५२	सातारा	महाबळेश्वर	निकांदा
४५३	सातारा	वाई	वसोली
४५४	सातारा	खंडाळा	भोळीली
४५५	सातारा	खंडाळा	भाटघर

अक्र	जिल्हा	तालुका	ठिकाण
४५६	सातारा	खंडाळा	लोणी
४५७	सातारा	खंडाळा	निंबांडी
४५८	सातारा	खंडाळा	पेडगांव
४५९	सातारा	फलटण	सस्तेवाडी
४६०	सातारा	फलटण	पिंपराड
४६१	सातारा	फलटण	साथे
४६२	सातारा	फलटण	वडाळे
४६३	सातारा	फलटण	कुसार
४६४	सातारा	फलटण	कापतगांव
४६५	सातारा	फलटण	दालवाडी
४६६	सातारा	फलटण	जाधववाडी
४६७	सातारा	माण	मोही
४६८	सातारा	माण	जाशी
४६९	सातारा	माण	किराकसाळ
४७०	सातारा	माण	वडगांव
४७१	सातारा	माण	कारखेल
४७२	सातारा	माण	पानवळ
४७३	सातारा	खटाव	गोरेगांव (निमसोड)
४७४	सातारा	खटाव	वरुड
४७५	सातारा	खटाव	मडदेव
४७६	सातारा	खटाव	वाकेश्वर
४७७	सातारा	खटाव	खातगुण
४७८	सातारा	खटाव	भुरकवडी
४७९	सातारा	कोरेगांव	तडवळे
४८०	सातारा	कोरेगांव	बोनूगांव
४८१	सातारा	कोरेगांव	साताररोड
४८२	सातारा	कोरेगांव	अंबेरी
४८३	सातारा	कोरेगांव	कुमठे कोरेगांव
४८४	सातारा	सातारा	नुने
४८५	सातारा	सातारा	दारे
४८६	सातारा	सातारा	पानमाळेवा
४८७	सातारा	सातारा	सानेवरा
४८८	सातारा	सातारा	मढे
४८९	सातारा	सातारा	परळी
४९०	सातारा	सातारा	खाडगांव
४९१	सातारा	सातारा	करंडी
४९२	सातारा	जावळी	जवळवाडी
४९३	सातारा	जावळी	अपटी
४९४	सातारा	जावळी	अंधेरी

अक्र	जिल्हा	तालुका	ठिकाण
४९५	सातारा	पाटण	मंड
४९६	सातारा	पाटण	बहुली
४९७	सातारा	पाटण	ठोमसे
४९८	सातारा	पाटण	बोडकेवाडी
४९९	सातारा	पाटण	उरळ
५००	सातारा	पाटण	सुरळ
५०१	सातारा	पाटण	टोलेगांव
५०२	सातारा	पाटण	कडवे खु
५०३	सातारा	कराड	कुनवी
५०४	सातारा	कराड	शिरगांव
५०५	सातारा	कराड	खंवीरवाडी
५०६	सातारा	कराड	नादोशी
५०७	सातारा	कराड	आखेरवाडी
५०८	सातारा	कराड	गोटवाडी
५०९	सातारा	कराड	पाटोळे
५१०	सांगली	शिराळा	खराळे
५११	सांगली	शिराळा	चिंचवड
५१२	सांगली	वाळवा	भडकंबे
५१३	सांगली	वाळवा	तुझारपूर
५१४	सांगली	वाळवा	जकरायवाडी
५१५	सांगली	पळूस	सावंतपूर
५१६	सांगली	विटा	पैनावाडी
५१७	सांगली	विटा	पोसेवाडी
५१८	सांगली	विटा	बेनापूर
५१९	सांगली	विटा	ताडळवड
५२०	सांगली	विटा	गनवड
५२१	सांगली	विटा	देवीखिंडी
५२२	सांगली	कडेगांव	मोहितेवाडी
५२३	सांगली	कडेगांव	खानरवड
५२४	सांगली	कडेगांव	रायगांव
५२५	सांगली	आटपाडी	म्हातेमळा
५२६	सांगली	आटपाडी	गालवेवड
५२७	सांगली	आटपाडी	पुजारवाडी
५२८	सांगली	आटपाडी	बालेवडी
५२९	सांगली	आटपाडी	जांभुळनी
५३०	सांगली	तासगांव	योगेवाडी
५३१	सांगली	तासगांव	डवली
५३२	सांगली	तासगांव	तूर्ची
५३३	सांगली	मिरज	आरग

अक्र	जिल्हा	तालुका	ठिकाण
५३४	सांगली	भिरज	लक्ष्मीवाडी
५३५	सांगली	भिरज	शिंदेवाडी
५३६	सांगली	कवठेमहांकळ	ढालेवाडी
५३७	सांगली	कवठेमहांकळ	थवडेवाडी
५३८	सांगली	कवठेमहांकळ	जायगव्हाण
५३९	सांगली	कवठेमहांकळ	विठुरायाची वाडी
५४०	सांगली	कवठेमहांकळ	जाखापूर
५४१	सांगली	कवठेमहांकळ	बनेवाडी
५४२	सांगली	जत	मडयाल
५४३	सांगली	जत	असंगिथा
५४४	सांगली	जत	जलाल
५४५	सांगली	जत	रामापूर
५४६	सांगली	जत	रावनळ
५४७	सांगली	जत	बिरनळ
५४८	सांगली	जत	येलदरी
५४९	सांगली	जत	वागवड
५५०	सांगली	जत	गुलवंची
५५१	सांगली	जत	मिरवड
५५२	सांगली	जत	शिगणापूर
५५३	सांगली	जत	उडनूर
५५४	सांगली	जत	खलाटी
५५५	सिंधुदुर्ग	देवगड	खुडी
५५६	औरंगाबाद	कन्नड	कुंजखेडा
५५७	औरंगाबाद	कन्नड	सीतानाईक
५५८	औरंगाबाद	कन्नड	कलंकी
५५९	औरंगाबाद	सिल्लोड	गेवराई शिंपी
५६०	औरंगाबाद	फुलंब्री	चिंचोली
५६१	औरंगाबाद	फुलंब्री	रिढोरा
५६२	औरंगाबाद	फुलंब्री	टाकली कोल्ते
५६३	औरंगाबाद	औरंगाबाद	वडगाव
५६४	औरंगाबाद	औरंगाबाद	शहाजपूर
५६५	औरंगाबाद	औरंगाबाद	वडगाव खु.
५६६	औरंगाबाद	औरंगाबाद	घारडोन
५६७	औरंगाबाद	औरंगाबाद	गांधेली
५६८	औरंगाबाद	औरंगाबाद	वनगाव
५६९	औरंगाबाद	औरंगाबाद	लामखाना
५७०	औरंगाबाद	औरंगाबाद	नायगव्हाण
५७१	औरंगाबाद	औरंगाबाद	केसापुरी
५७२	औरंगाबाद	औरंगाबाद	संजखेडा

५७३	औरंगाबाद	वैजापूर	हडसपिपळगाव
५७४	औरंगाबाद	वैजापूर	कंकसगाव
५७५	औरंगाबाद	वैजापूर	गायगव्हाण
५७६	औरंगाबाद	वैजापूर	शिरसगाव
५७७	औरंगाबाद	वैजापूर	पनव्ही वु.
५७८	औरंगाबाद	वैजापूर	वैजापूर (ग्रा)
५७९	औरंगाबाद	वैजापूर	अधूर
५८०	औरंगाबाद	वैजापूर	बेलगाव
५८१	औरंगाबाद	वैजापूर	वंझरगाव
५८२	औरंगाबाद	वैजापूर	वाघळा
५८३	औरंगाबाद	वैजापूर	बीलोनी
५८४	औरंगाबाद	वैजापूर	लाखंडाळा
५८५	औरंगाबाद	गंगापूर	लख्मापूर
५८६	औरंगाबाद	गंगापूर	वागडी
५८७	औरंगाबाद	गंगापूर	हरमुल
५८८	औरंगाबाद	गंगापूर	धामोरी
५८९	औरंगाबाद	गंगापूर	शंकरपूर
५९०	औरंगाबाद	पैठण	देव्हागाव
५९१	औरंगाबाद	पैठण	ब्राम्हणगाव
५९२	औरंगाबाद	पैठण	खडगाव
५९३	औरंगाबाद	पैठण	तोंडोली
५९४	औरंगाबाद	पैठण	वाडजी
५९५	औरंगाबाद	पैठण	सोमपुरी
५९६	औरंगाबाद	पैठण	दाडेगाव
५९७	औरंगाबाद	पैठण	कोली बोडखा
५९८	जालना	भोकरदन	इब्रहमपूर
५९९	जालना	भोकरदन	भारखेडा
६००	जालना	भोकरदन	फतेपूर
६०१	जालना	भोकरदन	नानज
६०२	जालना	भोकरदन	वानेगाव
६०३	जालना	जाफाबाद	वारखेडा
६०४	जालना	जालना	कुमलेपाल
६०५	जालना	जालना	नाहवा
६०६	जालना	बदनापूर	किन्होला
६०७	जालना	बदनापूर	खाडेगाव
६०८	जालना	घनसावंगी	बचेगाव
६०९	जालना	मंठा	केदारवाडकी
६१०	हिंगोली	सेनगाव	लिबांळा तांडा
६११	हिंगोली	सेनगाव	जामदया

अक्र	जिल्हा	तालुका	ठिकाण
६१२	हिंगोली	हिंगोली	हिंगणी
६१३	हिंगोली	हिंगोली	संतुक पिंप्री
६१४	हिंगोली	हिंगोली	चोरजवळा
६१५	हिंगोली	हिंगोली	दुर्ग सागवी
६१६	हिंगोली	हिंगोली	बोरी शिकारी
६१७	हिंगोली	वसमत	सातेफळ
६१८	हिंगोली	वसमत	पळशी
६१९	परभणी	जिंतूर	लिंबाळी
६२०	परभणी	जिंतूर	गडगव्हाण
६२१	परभणी	जिंतूर	कवठा
६२२	परभणी	जिंतूर	मोला
६२३	परभणी	परभणी	किनहोली
६२४	परभणी	पालम	पुयानी
६२५	परभणी	पुर्णा	पिंपळभाक्या
६२६	परभणी	पाथरी	देवनांदरा
६२७	परभणी	गंगाखेड	मसला
६२८	परभणी	सेलू	वडगांव
६२९	बीड	आष्टी	वाहिरा
६३०	बीड	आष्टी	सालेवडगांव
६३१	बीड	आष्टी	पिंपळगांव घाट
६३२	बीड	आष्टी	मंगरुळ
६३३	बीड	आष्टी	पारगांव जोगेश्वरी
६३४	बीड	पटोदा	नायगांव
६३५	बीड	शिरूर (कासार)	कन्होवाचीवाडी
६३६	बीड	शिरूर (कासार)	तरडगव्हाण
६३७	बीड	शिरूर (कासार)	तगडगांव
६३८	बीड	गेवराई	अगर नांदूर
६३९	बीड	गेवराई	गंगावाडी
६४०	बीड	गेवराई	चोपडयाचीवाडी
६४१	बीड	गेवराई	भेड टाकळी
६४२	बीड	गेवराई	पडळसिंगी
६४३	बीड	गेवराई	तळवत बोरगांव
६४४	बीड	गेवराई	तांडळा
६४५	बीड	माजलगांव	मनुरवाडी
६४६	बीड	माजलगांव	भाटवडगांव
६४७	बीड	माजलगांव	नितरुड
६४८	बीड	वडवणी	हरिश्चंद्र पिंपरी
६४९	बीड	वडवणी	कोथरवन
६५०	बीड	बीड	पिंपळवाडी

अक्र	जिल्हा	तालुका	ठिकाण
६५१	बीड	बीड	राजुरी घोडका
६५२	बीड	बीड	बोरपडी
६५३	बीड	बीड	लिंवारुई
६५४	बीड	बीड	पळवण
६५५	बीड	बीड	शहाजानपूर (खामखेडा)
६५६	बीड	केज	जवळवन
६५७	बीड	केज	जाधव जवळा
६५८	बीड	धारुर	चिंचपूर
६५९	बीड	परळी वैजनाथ	नागदरा
६६०	बीड	परळी वैजनाथ	वडखेळ तांडा
६६१	बीड	परळी वैजनाथ	संगम मोहिते
६६२	बीड	परळी वैजनाथ	रावळी
६६३	बीड	आंबेजोगाई	सुगांव
६६४	बीड	आंबेजोगाई	जोगईवाडी
६६५	बीड	आंबेजोगाई	अंबळवाडी
६६६	बीड	आंबेजोगाई	शेपवडी
६६७	बीड	आंबेजोगाई	बागझरी
६६८	बीड	आंबेजोगाई	खापरटोने
६६९	नांदेड	किनवट	दरसावंगी
६७०	नांदेड	किनवट	मांडवी
६७१	नांदेड	किनवट	जलधारा तांडा
६७२	नांदेड	किनवट	गोंदमहाघर
६७३	नांदेड	हिमायतनगर	दुदड
६७४	नांदेड	हदगांव	शिवरु
६७५	नांदेड	हदगांव	का-ही
६७६	नांदेड	हदगांव	रुई
६७७	नांदेड	हदगांव	डोगरगांव
६७८	नांदेड	हदगांव	कौथळा
६७९	नांदेड	हदगांव	हडसनी
६८०	नांदेड	हदगांव	हरडप
६८१	नांदेड	हदगांव	रावणगांव
६८२	नांदेड	अर्धापूर	शेनी
६८३	नांदेड	नांदेड	बोरगांव
६८४	नांदेड	नांदेड	भायेगांव
६८५	नांदेड	नांदेड	वजेगांव
६८६	नांदेड	मुदखेड	कुजदा
६८७	नांदेड	भोकर	सावरगांव
६८८	नांदेड	भोकर	बेंद्री
६८९	नांदेड	भोकर	नागापूर

अक्र	जिल्हा	तालुका	ठिकाण
६९०	नांदेड	भोकर	बोरगांव
६९१	नांदेड	भोकर	भोकर
६९२	नांदेड	भोकर	नरवट
६९३	नांदेड	उमरी	मंडाळा
६९४	नांदेड	धर्माबाद	राजापूर
६९५	नांदेड	बिलोली	केरूर
६९६	नांदेड	बिलोली	येसगी
६९७	नांदेड	बिलोली	हिंगणी
६९८	नांदेड	नायगांव	डोंगरगांव
६९९	नांदेड	लोहा	सायाळ
७००	नांदेड	लोहा	गोंदगोरी
७०१	नांदेड	लोहा	पोलीसवाडी
७०२	नांदेड	लोहा	बोरगांव
७०३	नांदेड	मुखेड	सकनूर
७०४	नांदेड	मुखेड	वताळा
७०५	नांदेड	मुखेड	सावळी
७०६	नांदेड	मुखेड	बापशेटवाडी
७०७	नांदेड	कंधार	बोळका
७०८	नांदेड	कंधार	घागरदरा
७०९	नांदेड	देगलूर	कुसावाडी
७१०	नांदेड	देगलूर	कुदमापूर
७११	नांदेड	देगलूर	मरटोली
७१२	उस्मानाबाद	परांडा	रुई
७१३	उस्मानाबाद	परांडा	आरणगाव
७१४	उस्मानाबाद	भूम	वाकवड
७१५	उस्मानाबाद	कळंब	नायगाव
७१६	उस्मानाबाद	कळंब	रांजणी
७१७	उस्मानाबाद	कळंब	भाटशिरपुरा
७१८	उस्मानाबाद	कळंब	नागझरवाडी
७१९	उस्मानाबाद	उस्मानाबाद	तुगांव
७२०	उस्मानाबाद	उस्मानाबाद	जवळा
७२१	उस्मानाबाद	उस्मानाबाद	शेकापुर (देवळाली)
७२२	उस्मानाबाद	उस्मानाबाद	सोनेगाव
७२३	उस्मानाबाद	उस्मानाबाद	तौराजखेडा
७२४	उस्मानाबाद	तुळजापूर	फुलवाडी
७२५	उस्मानाबाद	तुळजापूर	निलेगाव
७२६	उस्मानाबाद	तुळजापूर	वानेगाव
७२७	उस्मानाबाद	तुळजापूर	दहिवाडी
७२८	उस्मानाबाद	लोहारा	सास्तूर

अक्र	जिल्हा	तालुका	ठिकाण
७२९	उस्मानाबाद	उमरगा	रामपूर
७३०	उस्मानाबाद	उमरगा	काळदेव निंबाळा
७३१	उस्मानाबाद	उमरगा	नाईकनगर
७३२	उस्मानाबाद	उमरगा	वाघदरी
७३३	अकोला	वार्षिटाकाळी	वाघजळी
७३४	वाशिम	वाशिम	वारा जहांगीर
७३५	वाशिम	मानोरा	इंजोरी
७३६	वाशिम	रिसोड	रिठद
७३७	वाशिम	रिसोड	वाकद
७३८	वाशिम	वाशिम	शेलू
७३९	वाशिम	वाशिम	सुरकुडी
७४०	वाशिम	वाशिम	तारनाळा
७४१	वाशिम	मालेगाव	भौराड
७४२	वाशिम	मालेगाव	कोळेगाव
७४३	वाशिम	मनोरा	रुई
७४४	वाशिम	रिसोड	यवता
७४५	यवतमाळ	नेर	वाई
७४६	यवतमाळ	नेर	ब्राम्हणवाडा
७४७	यवतमाळ	नेर	सारंगपूर
७४८	यवतमाळ	बाभुळगांव	कोपरा
७४९	यवतमाळ	बाभुळगांव	पिंपळकुटी
७५०	यवतमाळ	बाभुळगांव	थालेगांव कॉलनी
७५१	यवतमाळ	कळंब	पारडी
७५२	यवतमाळ	कळंब	पिंपलशेंडा
७५३	यवतमाळ	यवतमाळ	कामठावाडा
७५४	यवतमाळ	यवतमाळ	झाभ
७५५	यवतमाळ	दारव्हा	डेरुवाडी
७५६	यवतमाळ	दारव्हा	कुंभरखानी
७५७	यवतमाळ	दारव्हा	कोहाला
७५८	यवतमाळ	दारव्हा	रामगांव
७५९	यवतमाळ	दारव्हा	दूधगांव
७६०	यवतमाळ	दिग्रस	देरुवाडा
७६१	यवतमाळ	पुसद	मुंगशी
७६२	यवतमाळ	पुसद	म्हसमाळ
७६३	यवतमाळ	पुसद	शिलोना
७६४	यवतमाळ	पुसद	बोरी एम
७६५	यवतमाळ	महागांव	तिवरांगा
७६६	यवतमाळ	महागांव	करंजखेड नावे
७६७	यवतमाळ	महागांव	बाम

अक्र	जिल्हा	तालुका	ठिकाण
७६८	यवतमाळ	महागांव	तुळशी नगर
७६९	यवतमाळ	महागांव	कासोला
७७०	यवतमाळ	महागांव	वनोला
७७१	यवतमाळ	आर्णी	बोरगांव
७७२	यवतमाळ	आर्णी	कु-हा
७७३	यवतमाळ	आर्णी	राणी धानोरा
७७४	यवतमाळ	आर्णी	चिखली
७७५	यवतमाळ	आर्णी	महालुंगी
७७६	यवतमाळ	आर्णी	कवाथा बु
७७७	यवतमाळ	घाटंजी	तरोडा
७७८	यवतमाळ	घाटंजी	देवधारा
७७९	यवतमाळ	घाटंजी	पांडूरना कु
७८०	यवतमाळ	पांडूरकवडा	तेलंग टाकळी
७८१	यवतमाळ	पांडूरकवडा	किन्नी
७८२	यवतमाळ	राळेगांव	वनोजा
७८३	यवतमाळ	राळेगांव	पिंपळपुरी
७८४	यवतमाळ	राळेगांव	रावेरी
७८५	यवतमाळ	मारेगांव	मंगरुळ
७८६	यवतमाळ	झरी जामनी	गावरा
७८७	यवतमाळ	वणी	पुरड
७८८	यवतमाळ	वणी	मानकी
७८९	यवतमाळ	वणी	मारेगांव
७९०	यवतमाळ	वणी	मातोळा
७९१	यवतमाळ	वणी	पळसोनी
७९२	अमरावती	चिखलदरा	सावरपाणी
७९३	अमरावती	अंजनगाव	कोडगाव
७९४	अमरावती	अंजनगाव	खैराना
७९५	अमरावती	अंजनगाव	जावडी
७९६	अमरावती	अचलपूर	कावीठा बु.
७९७	अमरावती	अचलपूर	हरम
७९८	अमरावती	चांदूरबाजार	दहिगाव
७९९	अमरावती	चांदूरबाजार	थुंगाव
८००	अमरावती	चांदूरबाजार	फुपगाव
८०१	अमरावती	चांदूरबाजार	जसापूर
८०२	अमरावती	चांदूरबाजार	सोनोरी
८०३	अमरावती	मोर्शी	उमरखेड
८०४	अमरावती	मोर्शी	येरला
८०५	अमरावती	मोर्शी	नयावडोदा
८०६	अमरावती	वरुड	सावंगा

अक्र	जिल्हा	तालुका	ठिकाण
८०७	अमरावती	वरुड	जामगाव
८०८	अमरावती	वरुड	जामगाव
८०९	अमरावती	वरुड	रावला
८१०	अमरावती	तिवसा	मंदापूर
८११	अमरावती	तिवसा	बोराडा
८१२	अमरावती	तिवसा	मालेगाव
८१३	अमरावती	तिवसा	वाठोडा
८१४	अमरावती	तिवसा	भिवापूर
८१५	अमरावती	भातकुली	हातुना
८१६	अमरावती	दर्यापूर	गणेशपूर
८१७	अमरावती	दर्यापूर	लोढापूर/ बाभली
८१८	अमरावती	नांदगाव खंडेश्वर	पळसमांडल
८१९	अमरावती	नांदगाव खंडेश्वर	वेनीगणेशपूर
८२०	अमरावती	नांदगाव खंडेश्वर	ओनकारखेडा
८२१	अमरावती	नांदगाव खंडेश्वर	कनझरा
८२२	अमरावती	नांदगाव खंडेश्वर	रुसूलपूर
८२३	अमरावती	नांदगाव खंडेश्वर	फुबगाव
८२४	अमरावती	चांदूरबाजार	सावंगी
८२५	अमरावती	धामणगाव	शेंदूरजना डी
८२६	अमरावती	धामणगाव	वरुड बगाजी
८२७	बुलडाणा	बुलडाणा	जांब
८२८	बुलडाणा	चिखली	आचरवाडी
८२९	बुलडाणा	चिखली	डोंगरगाव
८३०	बुलडाणा	देऊळगाव राजा	भिवगाव
८३१	बुलडाणा	जळगाव जमोद	रासूलपूर
८३२	बुलडाणा	खामगाव	गावंडळा
८३३	बुलडाणा	संग्रामपूर	काकनवाडा बु.
८३४	बुलडाणा	संग्रामपूर	सागोडा
८३५	बुलडाणा	शेगाव	वारखेड
८३६	बुलडाणा	मलकापूर	गाडेगाव
८३७	बुलडाणा	मेहकर	खंडाळा
८३८	नागपूर	नागपूर	रामपूर
८३९	नागपूर	नागपूर	बोरखेडी फटक
८४०	नागपूर	कामठी	थेरळा
८४१	नागपूर	हिंगणा	नागलवाडी
८४२	नागपूर	हिंगणा	इसासणी
८४३	नागपूर	उमरेड	कानव्हा
८४४	नागपूर	उमरेड	हुंडकेश्वर
८४५	वर्धा	वर्धा	पाचोड

अक्र	जिल्हा	तालुका	ठिकाण
८४६	वर्धा	वर्धा	बोरवादी
८४७	वर्धा	शेलू	सुकली स्टे
८४८	वर्धा	देवळी	काललसाटा
८४९	वर्धा	देवळी	लोणी
८५०	वर्धा	हिंगणघाट	काजलसारा
८५१	वर्धा	समुद्रापूर	खापरी
८५२	गोंदिया	तिरोडा	चंदोरी
८५३	गोंदिया	तिरोडा	मुंडीपार
८५४	गोंदिया	तिरोडा	मंठीपूर
८५५	गोंदिया	गोरेगांव	गिधाडी
८५६	गोंदिया	गोरेगांव	पंदेपर
८५७	गोंदिया	गोरेगांव	पळेवाडा
८५८	गोंदिया	गोंदीया	मेरटोला
८५९	गोंदिया	गोंदीया	शिरपूर
८६०	गोंदिया	गोंदीया	कटंगटोल
८६१	गोंदिया	गोंदीया	लोहीटोला
८६२	गोंदिया	आमगांव	कारंजी
८६३	गोंदिया	आमगांव	किदनजीप
८६४	गोंदिया	आमगांव	विरसी
८६५	गोंदिया	सालेकसा	गोरे
८६६	गोंदिया	सडक-अर्जुनी	जांभळी
८६७	गोंदिया	सडक-अर्जुनी	घाटेगांव
८६८	गोंदिया	अर्जुनी-मोरगांव	परसुडी
८६९	गोंदिया	अर्जुनी-मोरगांव	अरुणनगर
८७०	गोंदिया	गोंदिया	मेहलगांव-मुरताडा
८७१	गोंदिया	गोंदिया	कासा
८७२	गोंदिया	गोंदिया	कुडवा
८७३	गोंदिया	गोंदिया	तेडवा
८७४	चंद्रपूर	वरोरा	चिनोरा
८७५	चंद्रपूर	चिमुर्	मिनझरी
८७६	चंद्रपूर	चिमुर्	गडगांव
८७७	चंद्रपूर	चिमुर्	सावरगटा
८७८	चंद्रपूर	चंद्रपूर	निंबाला
८७९	चंद्रपूर	चंद्रपूर	चिंहाली
८८०	चंद्रपूर	मुल	नालेश्वर
८८१	चंद्रपूर	बल्लारपूर	गिलबिली

(३) नव्याने प्राथमिक आरोग्य केंद्र करणे :- खालीलठिकाणी एकूण १४७ नविन प्राथमिक आरोग्य केंद्रे स्थापन करण्यास याद्वारे मान्यता देण्यात येत आहे :-

अक्र	जिल्हा	तालुका	ठिकाण
१	परभणी	सेलू	चिखलटाण
२	परभणी	सोनपेठ	शेळगांव
३	परभणी	गंगाखेड	मरडसगांव
४	परभणी	जिंतूर	भोगाव
५	परभणी	परभणी	आर्वी
६	परभणी	पूर्णा	एरंडेश्वर
७	जालना	जाफ्राबाद	कुंभारझरी
८	जालना	घनसांगवी	जिरडगांव
९	जालना	मंठा	तळणी
१०	हिंगोली	औंढा	सिदधेश्वर
११	औरंगाबाद	फुलंब्री	पिंपळगांव वळण
१२	औरंगाबाद	औरंगाबाद	चौका
१३	औरंगाबाद	गंगापूर	वाळुज
१४	अकोला	अकोट	पोपटखेड
१५	अमरावती	अचलपूर	पत्रोट
१६	अमरावती	चांदूर बाजार	घाटलाडकी
१७	अमरावती	चांदूर बाजार	शिरसगांव
१८	अमरावती	वरुड	बेनोडा शहीद
१९	अमरावती	चांदूर रेल्वे	घुईखेड
२०	यवतमाळ	बाभुळगांव	राणे उमगांव
२१	यवतमाळ	कळंब	कोठा
२२	यवतमाळ	यवतमाळ	भारी
२३	यवतमाळ	दारव्हा	बोदेगांव
२४	यवतमाळ	पुसद	पारवा
२५	यवतमाळ	उमरखेड	ब्राम्हणगांव
२६	यवतमाळ	महागांव	गुंज दारमोहा
२७	यवतमाळ	पांढरकवडा	वाई
२८	वाशिम	मालेगांव	मुसळवाडी
२९	वाशिम	रिसोड	रिठद
३०	बुलडाणा	जळगांव जामोद	धानोरा
३१	बुलडाणा	संग्रामपुर	सोनाळा अंतर्गत वसाळी
३२	बुलडाणा	मलकापुर	दसरखेड
३३	बुलडाणा	मेहकर	वनी रुकडी
३४	बुलडाणा	चिखली	मंगरुळ नवघरे
३५	सांगली	शिराळा	पाचगणी
३६	सांगली	शिराळा	बिळाशी

अक्र	जिल्हा	तालुका	ठिकाण
३७	सांगली	शिराळा	येळापूर
३८	सांगली	वाळवा	चिकुडी
३९	सांगली	कवठे महांकाळ	नागज
४०	सांगली	जत	मुचंडी
४१	सांगली	जत	कुंभारी
४२	सांगली	विटा	लेगरे
४३	सांगली	मिरज	चाबुकस्वारवाडी
४४	सातारा	महाबळेश्वर	कुमरोशी
४५	सातारा	खंडाळा	लोहम
४६	सातारा	फलटण	पवारवाडी
४७	सातारा	कोरेगांव	सोनके
४८	सातारा	कराड	मस्करवाडी
४९	सातारा	कराड	येळगांव
५०	कोल्हापूर	हातकर्णगळे	कुंभोज
५१	कोल्हापूर	शिरोळ	कवठेगुलंद
५२	कोल्हापूर	करवीर	वाशी
५३	कोल्हापूर	करवीर	कुरुकली
५४	कोल्हापूर	करवीर	कोगे
५५	कोल्हापूर	भुदरगड	महूर
५६	कोल्हापूर	आजरा	गवसे
५७	कोल्हापूर	चंदगड	तुर्केवाडी
५८	कोल्हापूर	चंदगड	राजगोळी खु.
५९	कोल्हापूर	चंदगड	तिल्लारी
६०	सिंधुदुर्ग	सावंतवाडी	दानोली
६१	सिंधुदुर्ग	वैभववाडी	नेरले
६२	सिंधुदुर्ग	कुडाळ	शिवापूर
६३	उस्मानाबाद	वाशी	तेरडा
६४	उस्मानाबाद	उमरगा	डिगी
६५	नांदेड	देगलूर	खानापूर
६६	नांदेड	मुखेड	येवती
६७	नांदेड	मुखेड	दापका (गुंडोपंत)
६८	नांदेड	मुखेड	मुक्रमाबाद
६९	नांदेड	कंधार	आंबुलगा (गौड)
७०	बीड	आष्टी	दौला वडगांव
७१	बीड	आष्टी	बीडसांगवी
७२	बीड	शिरूर (कासार)	मातोरी
७३	बीड	धारूर	रुई धारूर
७४	बीड	पाटोदा	दासखेड
७५	लातूर	चाकूर	वडवळ

अक्र	जिल्हा	तालुका	ठिकाण
७६	लातूर	निलंगा	मरगड
७७	लातूर	देवनी	नागराळ
७८	लातूर	उदगिर	गुडसर
७९	वर्धा	आष्टी	तळेगांव
८०	वर्धा	कारजा	नारा
८१	वर्धा	हिंगणघाट	पोहना
८२	वर्धा	समुद्रपुर	कोरा
८३	गोंदिया	तिरोडा	बेटीपार
८४	गोंदिया	गोरेगांव	खमारी
८५	गोंदिया	सेलकासा	गारें
८६	गोंदिया	सडक अर्जुनी	खोडशिवनी
८७	गोंदिया	अर्जुनी मोरगांव	इडदा
८८	गोंदिया	देवरी	पालांदूर
८९	गडचिरोली	चामोर्शि	भेंडाळा
९०	गडचिरोली	एटापल्ली	पिंपळी
९१	गडचिरोली	अहेरी	अलापल्ली
९२	गडचिरोली	सिरोंचा	रंगायापल्ली
९३	चंद्रपूर	वरोरा	शेगांव बुद्रुक
९४	चंद्रपूर	कोरपना	नांदा
९५	चंद्रपूर	राजूरा	विरुर स्टेशन
९६	चंद्रपूर	गोंडपिंपरी	भंगाराम तळोदी
९७	चंद्रपूर	जिवती	शेनगांव
९८	नागपूर	मौदा	धानला
९९	नागपूर	पारशिवणी	घाटमुंडरी
१००	नागपूर	काटोल	झिलपा
१०१	नंदुरबार	अक्कलकुवा	वानेविहिर
१०२	नंदुरबार	अक्कलकुवा	गवाळी
१०३	नंदुरबार	तळोदा	मोदलपाडा
१०४	नंदुरबार	शहादा	राणीपुर
१०५	नंदुरबार	शहादा	लोणखेडा
१०६	नंदुरबार	नंदुरबार	भालेर
१०७	जळगाव	पाचोरा	शिनदाद
१०८	जळगाव	रावेर	रसलपूर
१०९	अहमदनगर	अकोले	सुगांव
११०	अहमदनगर	राहूरी	म्हैसगांव
१११	अहमदनगर	राहूरी	विद्यापीठ (कृषी)
११२	अहमदनगर	श्रीगोदा	देवदेठण
११३	अहमदनगर	कर्जत	कोबळी
११४	अहमदनगर	जामखेड	शिवुर

अक्र	जिल्हा	तालुका	ठिकाण
११५	धुळे	साक्री	चोडदे
११६	धुळे	साक्री	शेवाळी
११७	नाशिक	कळवण	उंबरगव्हाण
११८	नाशिक	बागलाण (सटाणा)	तळवडे भामेर
११९	नाशिक	त्र्यंबक	सामुडी
१२०	नाशिक	येवला	भारम
१२१	पुणे	जुन्नर	केवाडी
१२२	पुणे	आंबेगांव	तिरपाड
१२३	पुणे	आंबेगांव	अवसरी खु
१२४	पुणे	आंबेगांव	लांडेवाडी
१२५	पुणे	शिरूर	कोरेगांव भिमा
१२६	पुणे	हवेली	मांजरीखुर्द
१२७	पुणे	पुरंधर	गराडे
१२८	पुणे	वेल्ले	पानशेत
१२९	सोलापूर	करमाळा	केडगांव
१३०	सोलापूर	करमाळा	वांगी क्र. १
१३१	सोलापूर	माढा	म्हैसगांव
१३२	सोलापूर	माळशिरस	पाणीव
१३३	सोलापूर	पंढरपूर	रांजणी
१३४	सोलापूर	द सोलापूर	कुभारी
१३५	रत्नागिरी	दापोली	वेळवी
१३६	रत्नागिरी	खेड	जामगे
१३७	ठाणे	तलासरी	कोचाई
१३८	ठाणे	डहाणू	असवली
१३९	ठाणे	विक्रमगड	दादाडे
१४०	ठाणे	जव्हार	चांभारशेत
१४१	ठाणे	वाडा	अंबिटघर
१४२	ठाणे	पालघर	पारगांव
१४३	ठाणे	भिवंडी	आमणे
१४४	रायगड	उरण	दिघोडे
१४५	रायगड	माणगांव	लोणेरे
१४६	रायगड	म्हसाळा	आंबोट
१४७	रायगड	श्रीवर्धन	हरीहरेश्वर

(४) नव्याने ग्रामीण रुग्णालये स्थापन करणे :- खालीलटिकाणी एकूण ४७ नविन ३० खाटांची ग्रामीण रुग्णालये स्थापन करण्यास याद्वारे मान्यता देण्यात येत आहे :-

अ. क्र.	जिल्हा	तालुका	ठिकाण
१	परभणी	सोनपेठ	सोनपेठ
२	जालना	जालना	रामनगर
३	अकोला	अकोला	बोरगांव
४	अकोला	पातूर	पातूर
५	यवतमाळ	महागांव	महागांव
६	वाशिम	रिसोड	मांगरुळ इनक
७	बुलढाणा	संग्रामपुर	संग्रामपुर
८	सातारा	खंडाळा	लोणंद
९	सातारा	सातारा	काशिळ
१०	कोल्हापूर	हातकर्णगळे	रुकडी
११	कोल्हापूर	हातकर्णगळे	किणी
१२	कोल्हापूर	शिरोळ	जयसिंगपुर
१३	सिंधुदुर्ग	कणकवली	तरळा
१४	उस्मानाबाद	कंळव	शिरठोण
१५	उस्मानाबाद	उस्मानाबाद	बेंबळी
१६	नांदेड	अर्धापूर	अर्धापूर
१७	बीड	शिरूर (कासार)	शिरूर (कासार)
१८	बीड	वडवणी	वडवणी
१९	लातूर	शिरूर अं	शिरूर अनंतपाळ
२०	लातूर	निलंगा	ओराद शहाजनी
२१	लातूर	उदगिर	वाढविणे
२२	चंद्रपूर	पोभुर्णा	पोभुर्णा
२३	चंद्रपूर	जिवती	जिवती
२४	नागपूर	काटोल	कोंढाळी
२५	नागपूर	नागपूर	बुटीबोरी
२६	नंदुरबार	शहादा	शहादा
२७	जळगाव	रावेर	सावदा
२८	जळगाव	यावल	किनगांव
२९	अहमदनगर	कोपरगांव	संवत्सर
३०	अहमदनगर	श्रीगोंदा	कोळगांव
३१	धुळे	शिंदखेडा	नरडाना
३२	धुळे	धुळे	लामकानी
३३	नाशिक	दिंडोरी	वणी
३४	नाशिक	सिन्नर	सिन्नर
३५	पुणे	जुन्नर	ओतूर
३६	पुणे	आंबेगाव	तळेघर

अ. क्र.	जिल्हा	तालुका	ठिकाण
३७	पुणे	हवेली	देहू
३८	पुणे	हवेली	खडकवासला
३९	पुणे	इंदापूर	भिंगवन
४०	पुणे	इंदापूर	बावडा
४१	पुणे	शिरूर	मलठण
४२	पुणे	शिरूर	पावळ
४३	सोलापूर	द सोलापूर	वळसंग
४४	रत्नागिरी	रत्नागिरी	गणपतीपुळे
४५	रायगड	खालापूर	खालापूर
४६	रायगड	अलिबाग	वडखळ नाका
४७	रायगड	तळा	तळा

(५) अधिक लोकसंख्या असलेल्या उपकेंद्रांमध्ये अतिरिक्त मनुष्यबळ पुरविणे :- आरोग्य उपकेंद्रामध्ये सध्या ३ जणांचे मनुष्यबळ कार्यरत आहे. ज्या आरोग्य उपकेंद्रांच्या कार्यक्षेत्रामध्ये लोकसंख्या वाढलेली आहे त्या ठिकाणी अतिरिक्त आरोग्य उपकेंद्र निर्माण करण्यापेक्षा ज्या उपकेंद्रांच्या कार्यक्षेत्रामध्ये लोकसंख्या वाढलेली आहे, अशा खाली नमूद केलेल्या उपकेंद्रांच्या ठिकाणी त्यापुढे नमूद केल्याप्रमाणे अतिरिक्त मनुष्यबळ पुरविण्यास याद्वारे मान्यता देण्यात येत आहे :-

अ.क्र.	जिल्हा	तालुका	उपकेंद्र	पुरुष आरोग्य कर्मचारी (MPW)	स्त्री आरोग्य कर्मचारी (ANM)
१	उस्मानाबाद	उमरगा	मडज	१	१
२	उस्मानाबाद	उमरगा	जवळ गा	१	१
३	उस्मानाबाद	उमरगा	गुंजोटी	१	१
४	उस्मानाबाद	उमरगा	तालमोड	१	१
५	उस्मानाबाद	उमरगा	तुगांव	१	१
६	उस्मानाबाद	उमरगा	तुतोरी	१	१
७	उस्मानाबाद	उमरगा	दालिंब	१	१
८	उस्मानाबाद	उस्मानाबाद	किणी	१	१
९	उस्मानाबाद	उस्मानाबाद	येवती	१	१
१०	उस्मानाबाद	उस्मानाबाद	पाडोली	१	१
११	उस्मानाबाद	उस्मानाबाद	रुईभार	१	१
१२	उस्मानाबाद	उस्मानाबाद	उपाला	१	१
१३	उस्मानाबाद	उस्मानाबाद	ताडवाला	२	२
१४	उस्मानाबाद	उस्मानाबाद	येडशी	२	२

अ.क्र.	जिल्हा	तालुका	उपकेंद्र	पुरुष आरोग्य कर्मचारी (MPW)	स्त्री आरोग्य कर्मचारी (ANM)
१५	उस्मानाबाद	उस्मानाबाद	बेंबळी	२	२
१६	उस्मानाबाद	उस्मानाबाद	तेर	२	२
१७	उस्मानाबाद	उस्मानाबाद	ढोकी	३	३
१८	उस्मानाबाद	लोहारा	लोहारा	२	२
१९	उस्मानाबाद	लोहारा	जेवळी	२	२
२०	उस्मानाबाद	लोहारा	माकणी	३	३
२१	उस्मानाबाद	भूम	सुकटा	१	१
२२	उस्मानाबाद	कळंब	दहीफळ	१	१
२३	उस्मानाबाद	कळंब	चोरखली	१	१
२४	उस्मानाबाद	कळंब	पडोली	१	१
२५	उस्मानाबाद	कळंब	रतापूर	१	१
२६	उस्मानाबाद	कळंब	पिंपरी	१	१
२७	उस्मानाबाद	कळंब	पाथडी	२	२
२८	उस्मानाबाद	तुळजापूर	बारुल	१	१
२९	उस्मानाबाद	तुळजापूर	काटी	१	१
३०	उस्मानाबाद	तुळजापूर	काटगांव	१	१
३१	उस्मानाबाद	तुळजापूर	जळकोट	२	२
३२	उस्मानाबाद	उमरगा	पेठसावंगी	१	१
३३	उस्मानाबाद	उमरगा	कादर	१	१
३४	उस्मानाबाद	उस्मानाबाद	खामेगांव	१	१
३५	उस्मानाबाद	वाशी	सरमकुंडी	३	३
३६	उस्मानाबाद	भूम	पाखुर्द	१	१
३७	उस्मानाबाद	भूम	लित	१	१
३८	उस्मानाबाद	भूम	माणकेश्वर	१	१
३९	उस्मानाबाद	कळंब	मंगरुळ	१	१
४०	उस्मानाबाद	कळंब	मोहा	१	१
४१	उस्मानाबाद	कळंब	खामसावडी	१	१
४२	उस्मानाबाद	कळंब	करंजकल्ला	२	२
४३	उस्मानाबाद	तुळजापूर	जळकोटवाडी	२	२
४४	उस्मानाबाद	तुळजापूर	देवसिंगा तु	२	२
४५	उस्मानाबाद	तुळजापूर	उमरगा चि	३	३
४६	परभणी	परभणी	जांब	१	१
४७	परभणी	परभणी	झरी	१	१
४८	परभणी	परभणी	पेडगांव	१	१
४९	परभणी	परभणी	पिंगळी	१	१

अ.क्र.	जिल्हा	तालुका	उपकेंद्र	पुरुष आरोग्य कर्मचारी (MPW)	स्त्री आरोग्य कर्मचारी (ANM)
५०	परभणी	परभणी	सिंगनापूर	२	२
५१	परभणी	पुर्णा	बलस	१	१
५२	परभणी	पुर्णा	पिंपरान	२	२
५३	परभणी	पुर्णा	कातनेश्वर	२	२
५४	परभणी	पुर्णा	फुलकळस	२	२
५५	परभणी	पालम	मोजमाबाद	२	२
५६	परभणी	पालम	चातोरी	२	२
५७	परभणी	पालम	सर्फराजपूर	२	२
५८	परभणी	पाथरी	रेनापूर	२	२
५९	परभणी	सेलू	वालूर	२	२
६०	परभणी	सोनपेठ	उखळी	१	१
६१	परभणी	सोनपेठ	सोनपेठ	२	२
६२	परभणी	जितूर	भोगांव	१	१
६३	परभणी	जितूर	वाधी	२	२
६४	परभणी	जितूर	इतोली	२	२
६५	परभणी	जितूर	पाचेगांव	२	२
६६	परभणी	जितूर	चारठाणा	२	२
६७	परभणी	जितूर	बोरी	३	३
६८	परभणी	गंगाखेड	नरलाड	१	१
६९	परभणी	गंगाखेड	एसाद	१	१
७०	परभणी	गंगाखेड	मरडसगांव	१	१
७१	परभणी	गंगाखेड	कोद्री	२	२
७२	परभणी	गंगाखेड	घाटंग्रा	२	२
७३	पुणे	पुरंदर	वाल्हा	१	१
७४	पुणे	पुरंदर	मावडी	२	२
७५	पुणे	पुरंदर	राजूरी	२	२
७६	पुणे	मुळशी	कातरखेड	१	१
७७	पुणे	मुळशी	माले	३	३
७८	पुणे	मावळ	ताकवे	१	१
७९	पुणे	मावळ	इंदोरी	१	१
८०	पुणे	मावळ	अंबी	३	३
८१	पुणे	शिरूर	मलठण	१	१
८२	पुणे	शिरूर	एनापूर	१	१
८३	पुणे	शिरूर	करेगांव	१	१
८४	पुणे	शिरूर	भांबर्डे	२	२

अ.क्र.	जिल्हा	तालुका	उपकेंद्र	पुरुष आरोग्य कर्मचारी (MPW)	स्त्री आरोग्य कर्मचारी (ANM)
८५	पुणे	शिरूर	कान्हुर मेसाई	२	२
८६	पुणे	शिरूर	फाकटे	२	२
८७	पुणे	शिरूर	तळेगांव ढमढेरे	२	२
८८	पुणे	शिरूर	तांदळी	२	२
८९	पुणे	शिरूर	निमोने	३	३
९०	पुणे	शिरूर	पाबळ	३	३
९१	पुणे	शिरूर	शिक्रापूर	१	१
९२	पुणे	दौंड	भिवर	१	१
९३	पुणे	दौंड	बोराईद	१	१
९४	पुणे	दौंड	पिंपळगांव	१	१
९५	पुणे	दौंड	बोरीखेल	१	१
९६	पुणे	दौंड	खामगांव	२	२
९७	पुणे	दौंड	बोरीपारधी	२	२
९८	पुणे	दौंड	खडकी	२	२
९९	पुणे	दौंड	गोपालवाडी	२	२
१००	पुणे	दौंड	कडेठाण	२	२
१०१	पुणे	दौंड	कडेगांव	३	३
१०२	पुणे	दौंड	पठेठाण	३	३
१०३	पुणे	दौंड	पारगांव	३	३
१०४	पुणे	दौंड	भारतगांव	३	३
१०५	पुणे	दौंड	पतास	५	५
१०६	पुणे	आंबेगांव	पिंपळगांव	०	१
१०७	पुणे	आंबेगांव	सिंहोली	०	१
१०८	पुणे	आंबेगांव	करेगांव	१	१
१०९	पुणे	आंबेगांव	पिंपळगांव	२	२
११०	पुणे	आंबेगांव	नारोडी	२	२
१११	पुणे	आंबेगांव	गिरवली	३	३
११२	पुणे	इंदापूर	रुई	१	१
११३	पुणे	इंदापूर	पिंपरी खुर्द	१	१
११४	पुणे	इंदापूर	काटी	१	१
११५	पुणे	इंदापूर	पिंपरी बुद्रुक	१	१
११६	पुणे	इंदापूर	लोणी	२	२
११७	पुणे	इंदापूर	हिंगणगांव	२	२
११८	पुणे	इंदापूर	अंथुर्णे	२	२
११९	पुणे	इंदापूर	भवानीनगर	२	२

अ.क्र.	जिल्हा	तालुका	उपकेंद्र	पुरुष आरोग्य कर्मचारी (MPW)	स्त्री आरोग्य कर्मचारी (ANM)
१२०	पुणे	इंदापूर	सराटी	३	३
१२१	पुणे	इंदापूर	निमसाखर	३	३
१२२	पुणे	इंदापूर	गोतांडी	३	३
१२३	पुणे	इंदापूर	शेळगांव	३	३
१२४	पुणे	इंदापूर	तक्रारवाडी	३	३
१२५	पुणे	इंदापूर	कळंब	६	६
१२६	पुणे	जुन्नर	चावंड	०	१
१२७	पुणे	जुन्नर	तांबे	१	२
१२८	पुणे	जुन्नर	पडाली	२	३
१२९	पुणे	जुन्नर	वडगांव कांडली	१	१
१३०	पुणे	जुन्नर	राजुरी	१	१
१३१	पुणे	जुन्नर	आने	२	२
१३२	पुणे	जुन्नर	कालवडी	२	२
१३३	पुणे	जुन्नर	आले	२	२
१३४	पुणे	जुन्नर	परसुंदे	३	३
१३५	पुणे	जुन्नर	रोहकाडी	४	४
१३६	पुणे	जुन्नर	हिवरे	५	५
१३७	पुणे	बारामती	तांदुळवाडी	१	१
१३८	पुणे	बारामती	कोन्हाळे बु.	१	१
१३९	पुणे	बारामती	अंबी	१	१
१४०	पुणे	बारामती	कारंजे	१	१
१४१	पुणे	बारामती	निंबूत	१	१
१४२	पुणे	बारामती	कहावगज	१	१
१४३	पुणे	बारामती	पणदरे	१	१
१४४	पुणे	बारामती	बन्हाणपूर	१	१
१४५	पुणे	बारामती	सोनगांव	१	१
१४६	पुणे	बारामती	सुपा	१	१
१४७	पुणे	बारामती	काटफळ	१	१
१४८	पुणे	बारामती	मालवाडी लाटे	२	२
१४९	पुणे	बारामती	करखेल	२	२
१५०	पुणे	बारामती	गुनावाडी	२	२
१५१	पुणे	बारामती	वडगांव निंबाळकर	२	२
१५२	पुणे	बारामती	काटेवाडी	३	३
१५३	पुणे	बारामती	मालेगांव	४	४
१५४	पुणे	भोर	नेरे	१	१

अ.क्र.	जिल्हा	तालुका	उपकेंद्र	पुरुष आरोग्य कर्मचारी (MPW)	स्त्री आरोग्य कर्मचारी (ANM)
१५५	पुणे	भोर	शिंद	१	१
१५६	पुणे	भोर	उत्रोली	२	२
१५७	पुणे	भोर	निगुडघर	२	२
१५८	पुणे	भोर	वेलू	३	३
१५९	पुणे	हवेली	पिंप्री सांडस	१	१
१६०	पुणे	हवेली	भवरापूर	१	१
१६१	पुणे	हवेली	मांजरी बु.	२	२
१६२	पुणे	हवेली	उरळी देवाची	२	२
१६३	पुणे	हवेली	शिवापूर	३	३
१६४	पुणे	हवेली	लोणी काळभोर	३	३
१६५	पुणे	हवेली	वाघोली	३	३
१६६	पुणे	हवेली	कुंजीरवाडी	४	४
१६७	पुणे	हवेली	उरळी कांचन	५	५
१६८	पुणे	हवेली	फुरसुंगी	६	६
१६९	पुणे	हवेली	पिंपळे जगताप	७	७
१७०	पुणे	खेड	रेतवडी	१	१
१७१	पुणे	खेड	दोंडे	१	१
१७२	पुणे	खेड	दावडी	१	१
१७३	पुणे	खेड	कन्हारसार	१	१
१७४	पुणे	खेड	सोलू	२	२
१७५	पुणे	खेड	शिरोली	२	२
१७६	पुणे	खेड	कुरकुंदे	२	२
१७७	पुणे	खेड	कडूस	२	२
१७८	पुणे	खेड	बाहुल	२	२
१७९	पुणे	खेड	थिनवडे	३	३
१८०	पुणे	खेड	वाकी खु.	४	४
१८१	रायगड	उरण	चिरनेर	१	१
१८२	रायगड	उरण	घारापुरी	२	२
१८३	रायगड	उरण	जसखार	२	२
१८४	रायगड	उरण	धाकटी जुई	२	२
१८५	रायगड	उरण	जसई	२	२
१८६	रायगड	उरण	छांजे	३	३
१८७	रायगड	उरण	नवघर	४	४
१८८	रायगड	पेण	रावे	१	१
१८९	रायगड	पेण	बेंडासे	१	१

अ.क्र.	जिल्हा	तालुका	उपकेंद्र	पुरुष आरोग्य कर्मचारी (MPW)	स्त्री आरोग्य कर्मचारी (ANM)
१९०	रायगड	पनवेल	आपटा	१	१
१९१	रायगड	पनवेल	आजिवली	१	१
१९२	रायगड	पनवेल	पालेखुर्द	१	१
१९३	रायगड	पनवेल	रोहीणजन	१	१
१९४	रायगड	पनवेल	पोयंजे	१	१
१९५	रायगड	पनवेल	कोन	१	१
१९६	रायगड	पनवेल	वावघर	१	१
१९७	रायगड	पनवेल	गव्हाण	१	१
१९८	रायगड	पनवेल	मोरबा	१	१
१९९	रायगड	पनवेल	वाहळ	१	१
२००	रायगड	पनवेल	वडघर	१	१
२०१	रायगड	पनवेल	कोलाखे	२	२
२०२	रायगड	पनवेल	खारघर	२	२
२०३	रायगड	पनवेल	तळोजा	२	२
२०४	रायगड	पनवेल	कालुंद्रे	२	२
२०५	रायगड	पनवेल	नेरे	३	३
२०६	रायगड	पनवेल	आसुडगांव	६	६
२०७	रायगड	पोलादपूर	कापडे बु.	१	१
२०८	रायगड	पोलादपूर	तुर्भे बु.	१	१
२०९	रायगड	पोलादपूर	उमरठ	१	१
२१०	रायगड	पोलादपूर	धामणदेवी	२	२
२११	रायगड	म्हसळा	जांभुळ	२	२
२१२	रायगड	म्हसळा	नेवरुल	२	२
२१३	रायगड	मुरुड	कोरलाई	२	२
२१४	रायगड	महाड	उप्पर तुडील	१	१
२१५	रायगड	महाड	आचलोली	१	१
२१६	रायगड	महाड	शेलतोली	१	१
२१७	रायगड	महाड	दासगांव	१	१
२१८	रायगड	महाड	नाते	१	१
२१९	रायगड	महाड	विरवडी	१	१
२२०	रायगड	महाड	कांबळे तर्फे बिरवा	१	१
२२१	रायगड	माणगांव	गंगावली	१	१
२२२	रायगड	माणगांव	गोरेगांव	१	१
२२३	रायगड	माणगांव	लाखपळे	१	१
२२४	रायगड	माणगांव	पळसगांव	१	१

अ.क्र.	जिल्हा	तालुका	उपकेंद्र	पुरुष आरोग्य कर्मचारी (MPW)	स्त्री आरोग्य कर्मचारी (ANM)
२२५	रायगड	माणगांव	मोरबा	१	१
२२६	रायगड	माणगांव	माणगांव	२	२
२२७	रायगड	माणगांव	कोस्टे	२	२
२२८	रायगड	रोहा	वणी	१	१
२२९	रायगड	रोहा	ऐनघर	१	१
२३०	रायगड	रोहा	यशवंतखार	१	१
२३१	रायगड	रोहा	गारभाट	१	१
२३२	रायगड	रोहा	मेढा	२	२
२३३	रायगड	रोहा	धाटव	२	२
२३४	रायगड	रोहा	सांभे	२	२
२३५	रायगड	अलिबाग	नागांव	१	१
२३६	रायगड	अलिबाग	शहाबाज	१	१
२३७	रायगड	अलिबाग	कुर्डूस	१	१
२३८	रायगड	अलिबाग	खंडाळा	१	१
२३९	रायगड	अलिबाग	मानीभुते	१	१
२४०	रायगड	अलिबाग	भाल	१	१
२४१	रायगड	अलिबाग	आगांव	१	१
२४२	रायगड	अलिबाग	बामणगांव	२	२
२४३	रायगड	अलिबाग	मोठे शहापूर	२	२
२४४	रायगड	अलिबाग	वावे	२	२
२४५	रायगड	अलिबाग	कुरुल	३	३
२४६	रायगड	श्रीवर्धन	आडगांव	१	१
२४७	रायगड	श्रीवर्धन	वेळास	२	२
२४८	रायगड	श्रीवर्धन	हरेश्वर	२	२
२४९	रायगड	श्रीवर्धन	बोर्लीपंचातन	२	२
२५०	रायगड	श्रीवर्धन	दांडगौरी	४	४
२५१	रायगड	खालापूर	लोहोप	१	१
२५२	रायगड	खालापूर	होनाद	१	१
२५३	रायगड	खालापूर	रीस	२	२
२५४	रायगड	खालापूर	वावोशी	२	२
२५५	रायगड	खालापूर	मोहोपाडा	२	२
२५६	रायगड	कर्जत	बोरगांव	१	३
२५७	रायगड	कर्जत	नेरळ	३	३
२५८	रत्नागिरी	राजापूर	नाटे	१	१
२५९	रत्नागिरी	रत्नागिरी	गणपतीपुळे	१	१

अ.क्र.	जिल्हा	तालुका	उपकेंद्र	पुरुष आरोग्य कर्मचारी (MPW)	स्त्री आरोग्य कर्मचारी (ANM)
२६०	रत्नागिरी	रत्नागिरी	वेटोशी	१	१
२६१	रत्नागिरी	रत्नागिरी	हातखंबा	१	१
२६२	रत्नागिरी	रत्नागिरी	केलये	१	१
२६३	रत्नागिरी	रत्नागिरी	शिरगांव	२	२
२६४	रत्नागिरी	रत्नागिरी	पानवळ	२	२
२६५	रत्नागिरी	रत्नागिरी	गणेशगुले	३	३
२६६	रत्नागिरी	लांजा	प्रभानवल्ली	१	१
२६७	रत्नागिरी	लांजा	लांजा	२	२
२६८	रत्नागिरी	चिपळूण	मांडकी	१	१
२६९	रत्नागिरी	चिपळूण	बामनोली	१	१
२७०	रत्नागिरी	चिपळूण	कोंडमळा	२	२
२७१	रत्नागिरी	चिपळूण	खेडी	३	३
२७२	रत्नागिरी	दापोली	वानोशी	२	२
२७३	रत्नागिरी	गुहागर	शिर	१	१
२७४	रत्नागिरी	गुहागर	वरवली	१	१
२७५	रत्नागिरी	गुहागर	अंजनवेल	२	२
२७६	रत्नागिरी	खेड	चिंचघर	१	१
२७७	रत्नागिरी	खेड	लोटे	१	१
२७८	रत्नागिरी	खेड	सुकीवली	१	१
२७९	चंद्रपूर	पोभूर्णा	पोभूर्णा	१	१
२८०	चंद्रपूर	राजूरा	पेल्लोरा	०	१
२८१	चंद्रपूर	राजूरा	विरर स्टेशन	०	१
२८२	चंद्रपूर	राजूरा	सारस्ती-१	०	१
२८३	चंद्रपूर	राजूरा	भुरकुडा	०	१
२८४	चंद्रपूर	राजूरा	चुनाला	०	१
२८५	चंद्रपूर	राजूरा	पंढेरपा	१	२
२८६	चंद्रपूर	राजूरा	गोवारी	१	२
२८७	चंद्रपूर	चंद्रपूर	दुर्गापुर-२	२	२
२८८	चंद्रपूर	चंद्रपूर	यशवंत नगर	२	२
२८९	चंद्रपूर	चंद्रपूर	दुर्गापुर-१	३	३
२९०	चंद्रपूर	चंद्रपूर	घुघुस	५	५
२९१	चंद्रपूर	चिमूर	भिसी	२	२
२९२	चंद्रपूर	चिमूर	नेरी	२	२
२९३	चंद्रपूर	चिमूर	चिमूर	३	३
२९४	चंद्रपूर	जिवती	ताकामांडवा	०	१

अ.क्र.	जिल्हा	तालुका	उपकेंद्र	पुरुष आरोग्य कर्मचारी (MPW)	स्त्री आरोग्य कर्मचारी (ANM)
२९५	चंद्रपूर	जिवती	पुडीयाल मोहाडा	०	१
२९६	चंद्रपूर	वरोरा	शेगांव	१	१
२९७	चंद्रपूर	वरोरा	येनसा	१	१
२९८	चंद्रपूर	बल्लारपूर	शिवणी	१	१
२९९	चंद्रपूर	भद्रावती	पताळा	१	१
३००	चंद्रपूर	सिंदेवाही	नवरेगांव	२	२
३०१	चंद्रपूर	सिंदेवाही	सिंदेवाही	२	२
३०२	चंद्रपूर	गोंडपिंपरी	करंजी	०	१
३०३	चंद्रपूर	गोंडपिंपरी	वाढोली	०	१
३०४	चंद्रपूर	गोंडपिंपरी	भंगाराम तळोधी	०	१
३०५	चंद्रपूर	गोंडपिंपरी	नांदवर्धन	०	१
३०६	चंद्रपूर	गोंडपिंपरी	विठ्ठलध	०	१
३०७	चंद्रपूर	गोंडपिंपरी	गोंडपिंपर	२	२
३०८	चंद्रपूर	नागभीड	नागभिड	२	२
३०९	चंद्रपूर	कोरपणा	अंतरगांव	०	१
३१०	चंद्रपूर	कोरपणा	नारंदा	०	१
३११	चंद्रपूर	कोरपणा	वानसदी	०	१
३१२	चंद्रपूर	कोरपणा	कोरपणा	०	१
३१३	चंद्रपूर	कोरपणा	नांदगांव	०	१
३१४	चंद्रपूर	कोरपणा	भागडी	१	३
३१५	चंद्रपूर	कोरपणा	बिबी	१	४
३१६	लातूर	उदगीर	हंदरगुली	१	१
३१७	लातूर	उदगीर	नागलगांव	१	१
३१८	लातूर	उदगीर	वढाणा बु.	१	१
३१९	लातूर	उदगीर	बामणी	१	१
३२०	लातूर	उदगीर	बाणशेळकी	२	२
३२१	लातूर	उदगीर	लोहारा	२	२
३२२	लातूर	रेनापूर	खरोळा	१	१
३२३	लातूर	रेनापूर	पानगांव	२	२
३२४	लातूर	चाकूर	शिवणखेड	१	१
३२५	लातूर	चाकूर	नळेगांव-१	१	१
३२६	लातूर	चाकूर	चाकूर-१	३	३
३२७	लातूर	लातूर	धनेगांव	१	१
३२८	लातूर	लातूर	वांजरखेडा	१	१
३२९	लातूर	लातूर	हरंगुळ बु.	१	१

अ.क्र.	जिल्हा	तालुका	उपकेंद्र	पुरुष आरोग्य कर्मचारी (MPW)	स्त्री आरोग्य कर्मचारी (ANM)
३३०	लातूर	लातूर	भावळगांव	१	१
३३१	लातूर	लातूर	तांदूळजा	१	१
३३२	लातूर	लातूर	चिंचोलीराव	१	१
३३३	लातूर	लातूर	भाटांगळी	२	२
३३४	लातूर	लातूर	चिंचोली बु.	२	२
३३५	लातूर	लातूर	नांदगांव	२	२
३३६	लातूर	लातूर	मुरुड-१	३	३
३३७	लातूर	शिरूर अनंतपाळ	शिरूर अनंतपाळ	१	१
३३८	लातूर	शिरूर अनंतपाळ	साकोल	२	२
३३९	लातूर	निलंगा	अंबुलगा (बु.)	१	१
३४०	लातूर	निलंगा	अंबुलगा (वि.)	१	१
३४१	लातूर	निलंगा	कोकळगांव	१	१
३४२	लातूर	निलंगा	राठोडा	१	१
३४३	लातूर	निलंगा	बोरसुरी	१	१
३४४	लातूर	निलंगा	कासार शिरसी	१	१
३४५	लातूर	निलंगा	नितूर	१	१
३४६	लातूर	निलंगा	हलगरा	२	२
३४७	लातूर	निलंगा	कासार बालकुंडा	२	२
३४८	लातूर	निलंगा	तगरखेडा	३	३
३४९	लातूर	देवणी	जवळगांव	१	१
३५०	लातूर	देवणी	वाळंदी	१	१
३५१	लातूर	देवणी	तळेगांव भो.	१	१
३५२	लातूर	देवणी	देवणी बु.	३	३
३५३	लातूर	अहमदपूर	सागरगांव रो.	१	१
३५४	लातूर	अहमदपूर	तळेगांव	१	१
३५५	लातूर	अहमदपूर	रुध्दा	१	१
३५६	लातूर	अहमदपूर	हडोलती	१	१
३५७	लातूर	अहमदपूर	किनगांव	२	२
३५८	लातूर	अहमदपूर	शिरूर टी.	२	२
३५९	लातूर	औसा	कार्ला	१	१
३६०	लातूर	औसा	अलमळा	१	१
३६१	लातूर	औसा	किणी थोट	१	१
३६२	लातूर	औसा	तावशीगड	१	१
३६३	लातूर	औसा	भदा	१	१
३६४	लातूर	औसा	करजगांव	१	१

अ.क्र.	जिल्हा	तालुका	उपकेंद्र	पुरुष आरोग्य कर्मचारी (MPW)	स्त्री आरोग्य कर्मचारी (ANM)
३६५	लातूर	औसा	बुधोडा	२	२
३६६	लातूर	औसा	लामजाना	२	२
३६७	लातूर	औसा	किलारी	३	३
३६८	लातूर	जळकोट	वांजरवाडा	१	१
३६९	लातूर	जळकोट	जळकोट	१	१
३७०	लातूर	जळकोट	कोळनूर	२	२
३७१	धुळे	शिरपूर	मोहिदा	०	१
३७२	धुळे	शिरपूर	भोईटी	०	१
३७३	धुळे	शिरपूर	खंबाळे	०	१
३७४	धुळे	शिरपूर	शिगावे	०	१
३७५	धुळे	शिरपूर	सुळे	०	१
३७६	धुळे	शिरपूर	बुडकी	०	१
३७७	धुळे	शिरपूर	वाघाडी	०	१
३७८	धुळे	शिरपूर	न्यु बोराडी	०	१
३७९	धुळे	शिरपूर	दहीवद-१	१	२
३८०	धुळे	शिरपूर	वाकवाड	१	२
३८१	धुळे	शिरपूर	सांगवी	१	२
३८२	धुळे	शिरपूर	उमरदा	१	२
३८३	धुळे	शिरपूर	बोराडी	१	२
३८४	धुळे	शिरपूर	कोडीद	१	२
३८५	धुळे	शिरपूर	भातपूरा	१	१
३८६	धुळे	शिरपूर	तऱ्हाडी	१	१
३८७	धुळे	शिरपूर	वाडी बु.	१	३
३८८	धुळे	शिरपूर	थाळनेर	१	१
३८९	धुळे	धुळे	बोरकुंड	१	१
३९०	धुळे	धुळे	वणी	१	१
३९१	धुळे	धुळे	वडजाई	१	१
३९२	धुळे	धुळे	करवीर	१	१
३९३	धुळे	धुळे	पुर	१	१
३९४	धुळे	धुळे	वरखेडी	१	१
३९५	धुळे	धुळे	मोघान	१	१
३९६	धुळे	धुळे	लामकानी	१	१
३९७	धुळे	धुळे	व्हेलाने	१	१
३९८	धुळे	धुळे	कुसुंबा	१	१
३९९	धुळे	धुळे	फगना	१	१

अ.क्र.	जिल्हा	तालुका	उपकेंद्र	पुरुष आरोग्य कर्मचारी (MPW)	स्त्री आरोग्य कर्मचारी (ANM)
४००	धुळे	धुळे	उदाणे	१	१
४०१	धुळे	धुळे	शिरुड	१	१
४०२	धुळे	धुळे	नर्दाळ	१	१
४०३	धुळे	धुळे	मुक्ती	१	१
४०४	धुळे	धुळे	मेहरगांव	२	२
४०५	धुळे	धुळे	न्याहलोड	२	२
४०६	धुळे	धुळे	कापडणे	२	२
४०७	धुळे	धुळे	सोनगीर	२	२
४०८	धुळे	धुळे	मोराणे	२	२
४०९	धुळे	धुळे	नागांव	४	४
४१०	धुळे	साक्री	ब्राम्हणवेल	०	१
४११	धुळे	साक्री	चोपळे	०	१
४१२	धुळे	साक्री	चडवेल कडें	०	१
४१३	धुळे	साक्री	वरसा	०	१
४१४	धुळे	साक्री	गरताड	०	१
४१५	धुळे	साक्री	वासखेडी	०	१
४१६	धुळे	साक्री	दहीवेल	१	२
४१७	धुळे	साक्री	दौसाणे	१	१
४१८	धुळे	साक्री	कसारा-२	१	१
४१९	धुळे	साक्री	कुडाशी	१	३
४२०	धुळे	साक्री	म्हसदी	१	१
४२१	धुळे	साक्री	सामोदा	१	३
४२२	धुळे	साक्री	निजामपूर	१	१
४२३	धुळे	साक्री	जैताणे	१	१
४२४	धुळे	साक्री	साक्री	२	२
४२५	धुळे	साक्री	पिंपळनेर	२	६
४२६	धुळे	सिंदखेड	चिलने	१	१
४२७	धुळे	सिंदखेड	खालाने	१	१
४२८	धुळे	सिंदखेड	शेवडे	१	१
४२९	धुळे	सिंदखेड	बेटावद	१	१
४३०	धुळे	सिंदखेड	चिमटाणा	१	१
४३१	धुळे	सिंदखेड	विखरण	२	२
४३२	धुळे	सिंदखेड	मालपूर	२	२
४३३	धुळे	सिंदखेड	शिंदखेडा	४	४
४३४	यवतमाळ	उमरखेड	अमदपूर	१	१

अ.क्र.	जिल्हा	तालुका	उपकेंद्र	पुरुष आरोग्य कर्मचारी (MPW)	स्त्री आरोग्य कर्मचारी (ANM)
४३५	यवतमाळ	उमरखेड	सुकली	१	१
४३६	यवतमाळ	उमरखेड	कुपती	१	१
४३७	यवतमाळ	उमरखेड	विडूल	१	१
४३८	यवतमाळ	उमरखेड	पोफाळी	२	२
४३९	यवतमाळ	उमरखेड	खारुस	४	४
४४०	यवतमाळ	पुसद	फेत्रा	१	१
४४१	यवतमाळ	पुसद	पारध	१	१
४४२	यवतमाळ	पुसद	धनसल	१	२
४४३	यवतमाळ	पुसद	वरुड	१	१
४४४	यवतमाळ	पुसद	हिवलनी पा	२	२
४४५	यवतमाळ	पुसद	भोजला	२	२
४४६	यवतमाळ	पुसद	वलतूर रेल्वे	३	३
४४७	यवतमाळ	पांढरकवडा	पाटणबोरी	१	१
४४८	यवतमाळ	मरेगांव	वेगांव	२	२
४४९	यवतमाळ	महागांव	मुंडाना	१	१
४५०	यवतमाळ	महागांव	वाकोडी	१	१
४५१	यवतमाळ	महागांव	कान्हा	१	१
४५२	यवतमाळ	महागांव	गुंज	२	२
४५३	यवतमाळ	महागांव	साई	२	२
४५४	यवतमाळ	महागांव	महागांव	३	३
४५५	यवतमाळ	राळेगांव	बोरीचोडा	१	१
४५६	यवतमाळ	राळेगांव	खैरी	१	२
४५७	यवतमाळ	राळेगांव	राळेगांव	२	२
४५८	यवतमाळ	घाटंजी	झातला	१	१
४५९	यवतमाळ	घाटंजी	जरंग	१	१
४६०	यवतमाळ	घाटंजी	वडोना	१	३
४६१	यवतमाळ	दिग्रस	मांडवा	१	१
४६२	यवतमाळ	दिग्रस	विठाळा	२	२
४६३	यवतमाळ	दारव्हा	दाहेली	१	१
४६४	यवतमाळ	दारव्हा	बोरी अरब	१	१
४६५	यवतमाळ	दारव्हा	लडखेड	१	१
४६६	यवतमाळ	दारव्हा	महागांव	१	१
४६७	यवतमाळ	दारव्हा	शेलोदी	२	२
४६८	यवतमाळ	दारव्हा	वाघड बु.	२	२
४६९	यवतमाळ	यवतमाळ	वाघपूर	१	३

अ.क्र.	जिल्हा	तालुका	उपकेंद्र	पुरुष आरोग्य कर्मचारी (MPW)	स्त्री आरोग्य कर्मचारी (ANM)
४७०	यवतमाळ	यवतमाळ	सालोड	१	१
४७१	यवतमाळ	यवतमाळ	बेलोरा	१	३
४७२	यवतमाळ	आर्णी	उमरी	१	१
४७३	यवतमाळ	आर्णी	दाभाडी	१	१
४७४	यवतमाळ	आर्णी	खेड	१	१
४७५	यवतमाळ	आर्णी	जवळा	१	१
४७६	यवतमाळ	आर्णी	सावंग	२	२
४७७	यवतमाळ	आर्णी	आर्णी	६	६
४७८	यवतमाळ	वणी	उकणी	१	१
४७९	यवतमाळ	वणी	चिखलगांव	१	१
४८०	यवतमाळ	वणी	मेढोली	१	१
४८१	यवतमाळ	बाभुळगांव	माडनी	१	१
४८२	यवतमाळ	झरीजामणी	शिबला	१	१
४८३	यवतमाळ	झरीजामणी	जामणी	१	२
४८४	यवतमाळ	झरीजामणी	खडकी	१	३
४८५	यवतमाळ	नेर	नवाबपूर	१	१
४८६	यवतमाळ	नेर	माणिकवाडा	१	१
४८७	यवतमाळ	नेर	मलखेड खु.	२	२
४८८	यवतमाळ	नेर	नेर	३	३
४८९	यवतमाळ	कळंब	नांझा	१	१
४९०	यवतमाळ	कळंब	मातेगांव	१	२
४९१	यवतमाळ	कळंब	कळंब	२	२
४९२	अमरावती	मोर्शी	हिवरखेड-१	१	१
४९३	अमरावती	मोर्शी	शिरखेड	१	१
४९४	अमरावती	मोर्शी	खानापूर	१	१
४९५	अमरावती	मोर्शी	हिवरखेड	१	१
४९६	अमरावती	मोर्शी	अंबाडा	१	१
४९७	अमरावती	मोर्शी	पाळा	२	२
४९८	अमरावती	मोर्शी	नेरपिंगलाई	२	२
४९९	अमरावती	चांदूर बाजार	शिरजगांव बांद	१	१
५००	अमरावती	चांदूर बाजार	वणी	१	१
५०१	अमरावती	चांदूर बाजार	खराळा	१	१
५०२	अमरावती	चांदूर बाजार	घाटलाडकी	२	२
५०३	अमरावती	चांदूर बाजार	वदुरा	२	२
५०४	अमरावती	चांदूर बाजार	ब्राम्हणवाडा थाडी	२	२

अ.क्र.	जिल्हा	तालुका	उपकेंद्र	पुरुष आरोग्य कर्मचारी (MPW)	स्त्री आरोग्य कर्मचारी (ANM)
५०५	अमरावती	चांदूर बाजार	आसेगांव पूर्णा	२	२
५०६	अमरावती	चांदूर बाजार	करजगांव	३	३
५०७	अमरावती	चांदूर बाजार	शिरजगांव	४	४
५०८	अमरावती	चांदूर बाजार	पलशखेड	१	१
५०९	अमरावती	चांदूर बाजार	आमला	१	१
५१०	अमरावती	चांदूर बाजार	सतेफळ	१	१
५११	अमरावती	चिखलदरा	चुर्णी	०	१
५१२	अमरावती	चिखलदरा	काटकुंभ	०	१
५१३	अमरावती	तिवसा	वऱ्हा	१	१
५१४	अमरावती	तिवसा	मोझरी	१	१
५१५	अमरावती	तिवसा	तिवसा	२	२
५१६	अमरावती	तिवसा	कुऱ्हा	२	२
५१७	अमरावती	दर्यापूर	थलोरी	१	१
५१८	अमरावती	दर्यापूर	माहुली धांडे	१	१
५१९	अमरावती	दर्यापूर	संगलूड	३	३
५२०	अमरावती	धामणगांव रेल्वे	मंगरुळ	१	१
५२१	अमरावती	धामणगांव रेल्वे	विरुळ रोंधे	१	१
५२२	अमरावती	धामणगांव रेल्वे	तळगांव	२	२
५२३	अमरावती	धारणी	झिपली	०	१
५२४	अमरावती	धारणी	बैरागड	०	१
५२५	अमरावती	धारणी	सावलीखेडा	०	१
५२६	अमरावती	धारणी	बिजुधावाडी	०	१
५२७	अमरावती	धारणी	सुसार्डा	०	१
५२८	अमरावती	धारणी	जांबू	०	१
५२९	अमरावती	धारणी	दिया	५	८
५३०	अमरावती	अमरावती	भानखेड	१	१
५३१	अमरावती	अमरावती	अंजनगांव बारी	१	१
५३२	अमरावती	अमरावती	माहुली	१	१
५३३	अमरावती	अमरावती	शिराळा	१	१
५३४	अमरावती	अमरावती	नांदगांव पेठ	२	२
५३५	अमरावती	अमरावती	नया अकोला	३	३
५३६	अमरावती	अचलपूर	वडगांव फत्तेपूर	१	१
५३७	अमरावती	अचलपूर	पारसपूर	२	२
५३८	अमरावती	अचलपूर	धामणगांव गांधी	२	२
५३९	अमरावती	अचलपूर	कांदळी	२	२

अ.क्र.	जिल्हा	तालुका	उपकेंद्र	पुरुष आरोग्य कर्मचारी (MPW)	स्त्री आरोग्य कर्मचारी (ANM)
५४०	अमरावती	अचलपूर	पाथरोट	३	३
५४१	अमरावती	आंजनगांव	दहीगांव	१	१
५४२	अमरावती	आंजनगांव	पंढरी	१	१
५४३	अमरावती	आंजनगांव	चौसाळा	१	१
५४४	अमरावती	आंजनगांव	भंडराज	१	१
५४५	अमरावती	आंजनगांव	धनेगांव	१	१
५४६	अमरावती	आंजनगांव	सातेगांव	१	१
५४७	अमरावती	आंजनगांव	कापुस्तालाने	१	१
५४८	अमरावती	वरुड	टेंभुखेड	१	१
५४९	अमरावती	वरुड	लोणी	१	१
५५०	अमरावती	वरुड	बेनोडा	१	१
५५१	अमरावती	वरुड	राजूरा	१	१
५५२	अमरावती	वरुड	जरुड	२	२
५५३	अमरावती	वरुड	पुसाळा	३	३
५५४	अमरावती	वरुड	शेंदुरजन	५	५
५५५	अमरावती	भातकुली	निभा	१	१
५५६	अमरावती	भातकुली	वाठोदा	१	१
५५७	अमरावती	भातकुली	सायत	१	१
५५८	अमरावती	भातकुली	खोलापूर	२	२
५५९	अमरावती	नांदगांव	पिंपळगांव	१	१
५६०	अमरावती	नांदगांव	पापल	१	१
५६१	अमरावती	नांदगांव	धमक	१	१
५६२	अमरावती	नांदगांव	मंगरुळ चावला	४	४
५६३	अहमदनगर	पारनेर	जवळा	१	१
५६४	अहमदनगर	पारनेर	काहुरपाट	१	१
५६५	अहमदनगर	पारनेर	नारायणगांव	१	१
५६६	अहमदनगर	पारनेर	रांजणगांव	१	१
५६७	अहमदनगर	पारनेर	लोणीमावळ	१	१
५६८	अहमदनगर	पारनेर	निघोज	२	२
५६९	अहमदनगर	पारनेर	पुणेवाडी	३	३
५७०	अहमदनगर	पाथर्डी	कारंजी	१	१
५७१	अहमदनगर	पाथर्डी	डुले चांदगांव	१	१
५७२	अहमदनगर	पाथर्डी	मोहोज देव	१	१
५७३	अहमदनगर	पाथर्डी	खरवंडी कासार	१	१
५७४	अहमदनगर	पाथर्डी	चिंचपूर इजादे	१	१

अ.क्र.	जिल्हा	तालुका	उपकेंद्र	पुरुष आरोग्य कर्मचारी (MPW)	स्त्री आरोग्य कर्मचारी (ANM)
५७५	अहमदनगर	पाथर्डी	देवराई	१	१
५७६	अहमदनगर	पाथर्डी	टाकळी मनूर	१	१
५७७	अहमदनगर	पाथर्डी	मिरी	१	१
५७८	अहमदनगर	पाथर्डी	साकेगांव	२	२
५७९	अहमदनगर	पाथर्डी	शिरपूर	३	३
५८०	अहमदनगर	राहुरी	चिंचोली	१	१
५८१	अहमदनगर	राहुरी	काटरद	१	१
५८२	अहमदनगर	राहुरी	कोल्हार	१	१
५८३	अहमदनगर	राहुरी	म्हैसगांव	१	१
५८४	अहमदनगर	राहुरी	आरडगांव	१	१
५८५	अहमदनगर	राहुरी	ब्रहामणी	२	२
५८६	अहमदनगर	राहुरी	टाकळीमिया	२	२
५८७	अहमदनगर	राहुरी	सडे	२	२
५८८	अहमदनगर	राहुरी	दिग्रस	२	२
५८९	अहमदनगर	राहुरी	वांबोरी	३	३
५९०	अहमदनगर	राहुरी	कंगार	७	७
५९१	अहमदनगर	राहुरी	देसवंडी	७	७
५९२	अहमदनगर	राहाता	रुई	१	१
५९३	अहमदनगर	राहाता	दोहले	१	१
५९४	अहमदनगर	राहाता	रांजणखोल	१	१
५९५	अहमदनगर	राहाता	राजुरी	१	१
५९६	अहमदनगर	राहाता	कोऱ्हाळे	१	१
५९७	अहमदनगर	राहाता	अस्तागांव	१	१
५९८	अहमदनगर	राहाता	साकुरी	२	२
५९९	अहमदनगर	राहाता	वाकडी	२	२
६००	अहमदनगर	राहाता	लोणी बु.	२	२
६०१	अहमदनगर	राहाता	पुणतांबा	२	२
६०२	अहमदनगर	राहाता	कोल्हार	४	४
६०३	अहमदनगर	राहाता	लोणी खु.	४	४
६०४	अहमदनगर	शेवगांव	बोधेगांव	१	१
६०५	अहमदनगर	शेवगांव	शहर टाकळी	१	१
६०६	अहमदनगर	शेवगांव	देव टाकळी	३	३
६०७	अहमदनगर	शेवगांव	खरडगांव	७	७
६०८	अहमदनगर	अहमदनगर	दरेवाडी	१	१
६०९	अहमदनगर	अहमदनगर	निबळक	१	१

अ.क्र.	जिल्हा	तालुका	उपकेंद्र	पुरुष आरोग्य कर्मचारी (MPW)	स्त्री आरोग्य कर्मचारी (ANM)
६१०	अहमदनगर	अहमदनगर	बुऱ्हांनगर	१	१
६११	अहमदनगर	अहमदनगर	ढेरे	१	१
६१२	अहमदनगर	अहमदनगर	वाळकी	१	१
६१३	अहमदनगर	अहमदनगर	जेऊर	२	२
६१४	अहमदनगर	अहमदनगर	नागरदवेल	२	२
६१५	अहमदनगर	अकोले	सावरकुटे	०	१
६१६	अहमदनगर	अकोले	वारंगुस	०	१
६१७	अहमदनगर	अकोले	एकदारे	१	२
६१८	अहमदनगर	अकोले	करंदी	१	२
६१९	अहमदनगर	अकोले	देवठाण	१	१
६२०	अहमदनगर	अकोले	सावरगांव	१	२
६२१	अहमदनगर	अकोले	भोलेवाडी	२	४
६२२	अहमदनगर	अकोले	पडालाने	२	२
६२३	अहमदनगर	अकोले	तांभोल	३	३
६२४	अहमदनगर	जामखेड	नानज	१	१
६२५	अहमदनगर	जामखेड	पिंपरखेड	२	२
६२६	अहमदनगर	जामखेड	पंढरेवाडी	२	२
६२७	अहमदनगर	जामखेड	चुंभाली	५	५
६२८	अहमदनगर	संगमोर	रहीमपूर	१	१
६२९	अहमदनगर	संगमनेर	नानज दुमाला	१	१
६३०	अहमदनगर	संगमनेर	धांदरुळ बु.	१	१
६३१	अहमदनगर	संगमनेर	गुंजलवाडी	१	१
६३२	अहमदनगर	संगमनेर	राजापूर	१	१
६३३	अहमदनगर	संगमनेर	अश्वी खु.	१	१
६३४	अहमदनगर	संगमनेर	जोरवे	२	२
६३५	अहमदनगर	संगमनेर	सामनापूर	२	२
६३६	अहमदनगर	संगमनेर	बोता	२	२
६३७	अहमदनगर	संगमनेर	निमोण	२	२
६३८	अहमदनगर	संगमनेर	वडगांव पान	२	२
६३९	अहमदनगर	संगमनेर	हिवरगांव पटार	३	३
६४०	अहमदनगर	संगमनेर	घुलेवाडी	३	३
६४१	अहमदनगर	श्रीरामपूर	बेलापूर	१	१
६४२	अहमदनगर	श्रीरामपूर	उंदीरगांव	१	१
६४३	अहमदनगर	श्रीरामपूर	टाकळीभान	१	१
६४४	अहमदनगर	श्रीरामपूर	मळूंज बुं	२	२

अ.क्र.	जिल्हा	तालुका	उपकेंद्र	पुरुष आरोग्य कर्मचारी (MPW)	स्त्री आरोग्य कर्मचारी (ANM)
६४५	अहमदनगर	श्रीरामपूर	निपाणी वडगांव	२	२
६४६	अहमदनगर	श्रीगोंदा	निमगांव खालू	१	१
६४७	अहमदनगर	श्रीगोंदा	पिपळगांव पिसा	१	१
६४८	अहमदनगर	श्रीगोंदा	अजनुज	१	१
६४९	अहमदनगर	श्रीगोंदा	लिंपणगांव	१	१
६५०	अहमदनगर	श्रीगोंदा	देवदैठा	२	२
६५१	अहमदनगर	श्रीगोंदा	बेलवांडी	२	२
६५२	अहमदनगर	श्रीगोंदा	कोलगांव	२	२
६५३	अहमदनगर	श्रीगोंदा	अष्टी	२	२
६५४	अहमदनगर	श्रीगोंदा	मांडवगण	४	४
६५५	अहमदनगर	नेवासा	वरखेड	१	१
६५६	अहमदनगर	नेवासा	सलबतपूर	१	१
६५७	अहमदनगर	नेवासा	घोडेगांव	१	१
६५८	अहमदनगर	नेवासा	भानस	१	१
६५९	अहमदनगर	नेवासा	देवगांव	१	१
६६०	अहमदनगर	नेवासा	लोहगांव	१	१
६६१	अहमदनगर	नेवासा	मुरमे	१	१
६६२	अहमदनगर	नेवासा	माका	१	१
६६३	अहमदनगर	नेवासा	नांदा	१	१
६६४	अहमदनगर	नेवासा	भेंडा	२	२
६६५	अहमदनगर	नेवासा	शिगणापूर	२	२
६६६	अहमदनगर	नेवासा	बेलपीपळग	२	२
६६७	अहमदनगर	नेवासा	जयगुडे	२	२
६६८	अहमदनगर	नेवासा	तारावाडी	२	२
६६९	अहमदनगर	नेवासा	सोनाई	४	४
६७०	अहमदनगर	नेवासा	तामसवाडी	६	६
६७१	अहमदनगर	कर्जत	खेड	१	१
६७२	अहमदनगर	कर्जत	गोंदादी	२	२
६७३	अहमदनगर	कर्जत	भांबोरा	२	२
६७४	अहमदनगर	कर्जत	धंदेवाड	३	३
६७५	अहमदनगर	कर्जत	देशमुखवाडी	३	३
६७६	अहमदनगर	कोपरगांव	दहीगांव	१	१
६७७	अहमदनगर	कोपरगांव	कुंबारी	१	१
६७८	अहमदनगर	कोपरगांव	कारंजी	१	१
६७९	अहमदनगर	कोपरगांव	वारी	१	१

अ.क्र.	जिल्हा	तालुका	उपकेंद्र	पुरुष आरोग्य कर्मचारी (MPW)	स्त्री आरोग्य कर्मचारी (ANM)
६८०	अहमदनगर	कोपरगांव	कोकमठाण	१	१
६८१	अहमदनगर	कोपरगांव	ब्रामणगांव	१	१
६८२	अहमदनगर	कोपरगांव	चांदेकस	२	२
६८३	अहमदनगर	कोपरगांव	शिंंगणापूर	२	२
६८४	अहमदनगर	कोपरगांव	सवत्सर	२	२
६८५	अहमदनगर	कोपरगांव	पोहेगांव	२	२
६८६	अहमदनगर	कोपरगांव	छासनळी	२	२
६८७	अहमदनगर	कोपरगांव	सुरेगांव	२	२
६८८	औरंगाबाद	पैठण	नवगांव	१	१
६८९	औरंगाबाद	पैठण	बोकुड जळगांव	१	१
६९०	औरंगाबाद	पैठण	बाळानगर	१	१
६९१	औरंगाबाद	पैठण	विहमांडा	१	१
६९२	औरंगाबाद	पैठण	अडूळ	१	१
६९३	औरंगाबाद	पैठण	पाचोड	१	१
६९४	औरंगाबाद	पैठण	चित्तेगांव	२	२
६९५	औरंगाबाद	पैठण	पिंपळवाड	२	२
६९६	औरंगाबाद	पैठण	बिडकीन	२	२
६९७	औरंगाबाद	फुलंब्री	आमगांव	१	१
६९८	औरंगाबाद	फुलंब्री	आळंद	१	१
६९९	औरंगाबाद	फुलंब्री	पिरबावडा	३	३
७००	औरंगाबाद	फुलंब्री	फुलंब्री	३	३
७०१	औरंगाबाद	सिल्लोड	अंधारी	१	१
७०२	औरंगाबाद	सिल्लोड	घाटनांद्रे	१	१
७०३	औरंगाबाद	सिल्लोड	अंभाई	१	१
७०४	औरंगाबाद	सिल्लोड	उडणगांव	१	१
७०५	औरंगाबाद	सिल्लोड	भराडी	२	२
७०६	औरंगाबाद	सिल्लोड	शिवाना	२	२
७०७	औरंगाबाद	सिल्लोड	अजिंठा	२	२
७०८	औरंगाबाद	औरंगाबाद	काचनेर	१	१
७०९	औरंगाबाद	औरंगाबाद	सुल्तानपूर	१	१
७१०	औरंगाबाद	औरंगाबाद	खोडेगांव	१	१
७११	औरंगाबाद	औरंगाबाद	पिसादेवी	१	१
७१२	औरंगाबाद	औरंगाबाद	पंढरपूर	१	१
७१३	औरंगाबाद	औरंगाबाद	सावंगी	१	१
७१४	औरंगाबाद	औरंगाबाद	भालगांव	२	२

अ.क्र.	जिल्हा	तालुका	उपकेंद्र	पुरुष आरोग्य कर्मचारी (MPW)	स्त्री आरोग्य कर्मचारी (ANM)
७१५	औरंगाबाद	औरंगाबाद	लाडसावंग	२	२
७१६	औरंगाबाद	औरंगाबाद	टाकळी	२	२
७१७	औरंगाबाद	औरंगाबाद	दौलताबाद	२	२
७१८	औरंगाबाद	औरंगाबाद	सातारा	५	५
७१९	औरंगाबाद	औरंगाबाद	तिसगांव	७	७
७२०	औरंगाबाद	वैजापूर	लासूरगांव	१	१
७२१	औरंगाबाद	वैजापूर	दवळा	१	१
७२२	औरंगाबाद	वैजापूर	जरुल	१	१
७२३	औरंगाबाद	वैजापूर	शिवराई	१	१
७२४	औरंगाबाद	वैजापूर	चिचडगा	१	१
७२५	औरंगाबाद	वैजापूर	पालखेड	१	१
७२६	औरंगाबाद	वैजापूर	महलगांव	१	१
७२७	औरंगाबाद	वैजापूर	बोरसर	१	१
७२८	औरंगाबाद	वैजापूर	खंडाळा	२	२
७२९	औरंगाबाद	वैजापूर	चंदनगाव	२	२
७३०	औरंगाबाद	वैजापूर	शिरूर	२	२
७३१	औरंगाबाद	सोयगांव	फर्दापूर	१	१
७३२	औरंगाबाद	खुल्लाबाद	कसाबखेड	२	२
७३३	औरंगाबाद	गंगापूर	वरखेड	१	१
७३४	औरंगाबाद	गंगापूर	भिवधानो	१	१
७३५	औरंगाबाद	गंगापूर	एकलहरा	१	१
७३६	औरंगाबाद	गंगापूर	कायगांव	१	१
७३७	औरंगाबाद	गंगापूर	दहेगांव	१	१
७३८	औरंगाबाद	गंगापूर	जामगांव	१	१
७३९	औरंगाबाद	गंगापूर	नेवरगांव	१	१
७४०	औरंगाबाद	गंगापूर	शिल्लेगांव	१	१
७४१	औरंगाबाद	गंगापूर	काटेपिपळ	२	२
७४२	औरंगाबाद	गंगापूर	मालीवाडगा	३	३
७४३	औरंगाबाद	गंगापूर	तुर्काबाद	३	३
७४४	औरंगाबाद	गंगापूर	वाळुज	३	३
७४५	औरंगाबाद	गंगापूर	रंजनगांव	४	४
७४६	औरंगाबाद	कन्नड	उपाला	१	१
७४७	औरंगाबाद	कन्नड	चिखलठाणा	१	१
७४८	औरंगाबाद	कन्नड	देवळाना	१	१
७४९	औरंगाबाद	कन्नड	बहीरगांव	१	१

अ.क्र.	जिल्हा	तालुका	उपकेंद्र	पुरुष आरोग्य कर्मचारी (MPW)	स्त्री आरोग्य कर्मचारी (ANM)
७५०	औरंगाबाद	कन्नड	चिमनपूर	१	१
७५१	औरंगाबाद	कन्नड	औराळा	१	१
७५२	औरंगाबाद	कन्नड	अंधानेर	१	१
७५३	औरंगाबाद	कन्नड	देवगांव	१	१
७५४	औरंगाबाद	कन्नड	जामदी	१	१
७५५	औरंगाबाद	कन्नड	मक्रानपूर	१	१
७५६	औरंगाबाद	कन्नड	शफीपूर	२	२
७५७	अकोला	पातूर	अरेंडा	१	१
७५८	अकोला	पातूर	कान्हेरी सरप	१	१
७५९	अकोला	पातूर	पिंजर	१	१
७६०	अकोला	पातूर	खानापूर	१	१
७६१	अकोला	पातूर	बाबुळगांव	२	२
७६२	अकोला	पातूर	आळेगांव	२	२
७६३	अकोला	पातूर	बाशीटाकळी-१	३	३
७६४	अकोला	अकोला	कुरुम	१	१
७६५	अकोला	अकोला	आगर	१	१
७६६	अकोला	अकोला	बोरगांव मंजू-१	१	१
७६७	अकोला	अकोला	बोरगांव मंजू-२	१	१
७६८	अकोला	अकोला	दहीगांव गावंडे	१	१
७६९	अकोला	अकोला	कुरणखेड	१	१
७७०	अकोला	अकोला	कानशिवणी	१	१
७७१	अकोला	अकोला	दहातोंडा	१	१
७७२	अकोला	अकोला	कुंभारी	१	१
७७३	अकोला	अकोला	जामटी	१	१
७७४	अकोला	अकोला	उमरी	१	१
७७५	अकोला	अकोला	बाबुळगांव	१	१
७७६	अकोला	अकोला	दहीहंडा	१	१
७७७	अकोला	अकोला	मना	२	२
७७८	अकोला	अकोला	चांदूर	२	२
७७९	अकोला	अकोला	शिवणी	४	४
७८०	अकोला	बाळापूर	पारस-१	२	२
७८१	अकोला	बाळापूर	वडगांव-१	२	२
७८२	अकोला	तेल्हारा	बोडी	१	१
७८३	अकोला	तेल्हारा	पानज	१	१
७८४	अकोला	तेल्हारा	घोडेगांव	१	१

अ.क्र.	जिल्हा	तालुका	उपकेंद्र	पुरुष आरोग्य कर्मचारी (MPW)	स्त्री आरोग्य कर्मचारी (ANM)
७८५	अकोला	तेल्हारा	मुंडगांव	१	१
७८६	अकोला	तेल्हारा	अकोलखेड	२	२
७८७	अकोला	तेल्हारा	दानापूर	२	२
७८८	अकोला	तेल्हारा	हिवरखेड-१	३	३
७८९	अकोला	तेल्हारा	हिवरखेड-२	३	३
७९०	अकोला	तेल्हारा	उमरा	२	२
७९१	अकोला	तेल्हारा	आडगांव	२	२
७९२	जालना	परतूर	देवळा	१	१
७९३	जालना	परतूर	अष्टी	२	२
७९४	जालना	मंठा	मंठा	३	३
७९५	जालना	घनसावंगी	रानी उंचगांव	१	१
७९६	जालना	घनसावंगी	बनेगांव	१	१
७९७	जालना	घनसावंगी	रांजनी	१	१
७९८	जालना	घनसावंगी	खंडारी	२	२
७९९	जालना	घनसावंगी	पिंपरखेड	२	२
८००	जालना	घनसावंगी	खडक	३	३
८०१	जालना	अंबड	शहापूर	१	१
८०२	जालना	अंबड	चुर्मापुरी	२	२
८०३	जालना	जाफराबाद	असाई	२	२
८०४	जालना	जाफराबाद	वरुड	२	२
८०५	जालना	जाफराबाद	जाफराबाद	२	२
८०६	जालना	जाफराबाद	आंबेगांव	२	२
८०७	जालना	जालना	उटवद	१	१
८०८	जालना	जालना	पिरकल्याण	१	१
८०९	जालना	जालना	नेर	१	१
८१०	जालना	जालना	सावरगांव हडप	१	१
८११	जालना	जालना	पिरपिपळगांव	१	१
८१२	जालना	जालना	जामवाडी	१	१
८१३	जालना	जालना	बाजीउमरड	१	१
८१४	जालना	जालना	पाष्टा	१	१
८१५	जालना	जालना	विरेगांव	१	१
८१६	जालना	बदनापूर	बावने पांगरी	१	१
८१७	जालना	बदनापूर	बदनापूर	१	१
८१८	जालना	बदनापूर	राजेवाडी	२	२
८१९	जालना	बदनापूर	चिखली	२	२

अ.क्र.	जिल्हा	तालुका	उपकेंद्र	पुरुष आरोग्य कर्मचारी (MPW)	स्त्री आरोग्य कर्मचारी (ANM)
८२०	जालना	भोकरदन	सोयगांव देवी	१	१
८२१	जालना	भोकरदन	पारध बु.	१	१
८२२	जालना	भोकरदन	बरंजाला	१	१
८२३	जालना	भोकरदन	वाकडी	१	१
८२४	जालना	भोकरदन	अडगांव	१	१
८२५	जालना	भोकरदन	वालसावंगी	१	१
८२६	जालना	भोकरदन	अनवा	१	१
८२७	जालना	भोकरदन	रे पिंपळगांव	२	२
८२८	जालना	भोकरदन	वाढोना	२	२
८२९	जळगांव	पारोळा	बोले	१	१
८३०	जळगांव	पारोळा	तामसवाडी	२	२
८३१	जळगांव	पाचोरा	कुन्हाड	१	१
८३२	जळगांव	पाचोरा	लोहारा	१	१
८३३	जळगांव	पाचोरा	पिंपळगांव	२	२
८३४	जळगांव	पाचोरा	नागरदेवळा	२	२
८३५	जळगांव	मुक्ताईनगर	निमखेडी	१	१
८३६	जळगांव	मुक्ताईनगर	हरताला	१	१
८३७	जळगांव	मुक्ताईनगर	अंतुली	१	१
८३८	जळगांव	मुक्ताईनगर	मुक्ताईनगर	३	३
८३९	जळगांव	रावेर	पाल	१	२
८४०	जळगांव	रावेर	अनपुरे	१	१
८४१	जळगांव	रावेर	वाघोदा	१	१
८४२	जळगांव	रावेर	खिरवद	१	१
८४३	जळगांव	रावेर	निभोरा	१	१
८४४	जळगांव	रावेर	चिनावल	२	२
८४५	जळगांव	रावेर	खिरोदाप्रार	२	२
८४६	जळगांव	चोपडा	नागालवाडी	१	२
८४७	जळगांव	चोपडा	चुंचले	१	१
८४८	जळगांव	चोपडा	गोरवले	१	१
८४९	जळगांव	चोपडा	लासूर	१	१
८५०	जळगांव	चोपडा	चाहडी	२	२
८५१	जळगांव	चोपडा	अडवद	४	४
८५२	जळगांव	चाळीसगांव	हिरापुरे	१	१
८५३	जळगांव	चाळीसगांव	पातोडा	१	१
८५४	जळगांव	चाळीसगांव	बहल	१	१

अ.क्र.	जिल्हा	तालुका	उपकेंद्र	पुरुष आरोग्य कर्मचारी (MPW)	स्त्री आरोग्य कर्मचारी (ANM)
८५५	जळगांव	चाळीसगांव	रंजनगांव	१	१
८५६	जळगांव	चाळीसगांव	दहीवड	२	२
८५७	जळगांव	चाळीसगांव	मेहुणबारे	२	२
८५८	जळगांव	चाळीसगांव	टाकळी	२	२
८५९	जळगांव	एरंडोल	खार्ची	२	२
८६०	जळगांव	एरंडोल	कासोदा	४	४
८६१	जळगांव	धरणगांव	पालधी बु.	१	१
८६२	जळगांव	यावल	भालोद	१	१
८६३	जळगांव	यावल	मोहराळा	१	१
८६४	जळगांव	यावल	मरुळ	१	१
८६५	जळगांव	यावल	किनगांव	२	२
८६६	जळगांव	यावल	शिरसाठ	२	२
८६७	जळगांव	यावल	न्हावी प्र.या.	२	२
८६८	जळगांव	अमळोर	ताकरखेडा	१	१
८६९	जळगांव	जामनेर	शहापूर	१	१
८७०	जळगांव	जामनेर	नेरी	१	१
८७१	जळगांव	जामनेर	नेरीदीगर	१	१
८७२	जळगांव	जामनेर	केकाटनिभोर	१	१
८७३	जळगांव	जामनेर	वाकोद	१	१
८७४	जळगांव	जामनेर	तोंडापूर	१	१
८७५	जळगांव	जामनेर	फूरकसबे	४	४
८७६	जळगांव	जामनेर	शेंदुर्णी	४	४
८७७	जळगांव	जामनेर	जामोर	७	७
८७८	जळगांव	जळगांव	चिंचोली	१	१
८७९	जळगांव	जळगांव	फुर्फगारी	१	१
८८०	जळगांव	जळगांव	म्हसवद	१	१
८८१	जळगांव	जळगांव	जळके	२	२
८८२	जळगांव	जळगांव	आसोदा	२	२
८८३	जळगांव	जळगांव	शिरसोली	३	३
८८४	जळगांव	जळगांव	नशिराबाद	४	४
८८५	जळगांव	बोदवड	नादगांव	१	१
८८६	जळगांव	बोदवड	बोदवड	५	५
८८७	जळगांव	भडगांव	पिंपरखेड	१	१
८८८	जळगांव	भडगांव	काजगांव	१	१
८८९	जळगांव	भडगांव	जुवडी	२	२

अ.क्र.	जिल्हा	तालुका	उपकेंद्र	पुरुष आरोग्य कर्मचारी (MPW)	स्त्री आरोग्य कर्मचारी (ANM)
८९०	जळगांव	भडगांव	टोनगांव	२	२
८९१	जळगांव	भडगांव	भडगांव	३	३
८९२	जळगांव	भुसावळ	कु-हे प्रा.	१	१
८९३	जळगांव	भुसावळ	साकेगांव	१	१
८९४	जळगांव	भुसावळ	साक्री	१	१
८९५	जळगांव	भुसावळ	वरणगांव	७	७
८९६	वर्धा	देवळी	नाचणगांव	३	३
८९७	वर्धा	देवळी	नांदोरा	३	३
८९८	वर्धा	आर्वी	पिपळ खु.	१	१
८९९	वर्धा	आर्वी	मालेगांव	२	२
९००	वर्धा	आष्टी	आष्टी	२	२
९०१	वर्धा	आष्टी	तळेगांव	२	२
९०२	वर्धा	वर्धा	पवनार	१	१
९०३	वर्धा	वर्धा	धोत्रा के.	१	१
९०४	वर्धा	वर्धा	कामथी	१	१
९०५	वर्धा	वर्धा	बोरगांव मंजू	१	१
९०६	वर्धा	वर्धा	सावंगी मेघे	१	१
९०७	वर्धा	वर्धा	खारंगना	२	२
९०८	वर्धा	वर्धा	पिपारी	३	३
९०९	वर्धा	वर्धा	नळवाडी	४	४
९१०	वर्धा	वर्धा	उमरी एम.	५	५
९११	वर्धा	समुद्रपूर	जाम (रेंक)	१	१
९१२	वर्धा	समुद्रपूर	मांडगांव	१	१
९१३	वर्धा	समुद्रपूर	वायगांव	२	२
९१४	वर्धा	समुद्रपूर	परड	२	२
९१५	वर्धा	सेलू	येलकेली	१	१
९१६	वर्धा	सेलू	कोतांबा	१	१
९१७	वर्धा	सेलू	अकोली	१	१
९१८	वर्धा	सेलू	कोळगांव	२	२
९१९	वर्धा	सेलू	परसोडी	२	२
९२०	वर्धा	हिंगणघाट	वाघोली	१	१
९२१	वर्धा	हिंगणघाट	अल्लीपूर	१	१
९२२	वर्धा	हिंगणघाट	कानगांव	२	२
९२३	वर्धा	हिंगणघाट	वडोर	२	२
९२४	वर्धा	कारंजा	नारा	३	३

अ.क्र.	जिल्हा	तालुका	उपकेंद्र	पुरुष आरोग्य कर्मचारी (MPW)	स्त्री आरोग्य कर्मचारी (ANM)
९२५	वाशिम	मालेगांव	मुंगळा	१	१
९२६	वाशिम	मालेगांव	मेडशी	१	१
९२७	वाशिम	मालेगांव	वसारी	१	१
९२८	वाशिम	मालेगांव	पांगरी कुटे	१	१
९२९	वाशिम	मालेगांव	शिरपूर-१	२	२
९३०	वाशिम	मालेगांव	मालेगांव १	३	३
९३१	वाशिम	मंगरुळ	सोनखास	१	१
९३२	वाशिम	मंगरुळ	मनोली	१	१
९३३	वाशिम	मंगरुळ	शेलू बाजार	२	२
९३४	वाशिम	मनोरा	हताणा	१	१
९३५	वाशिम	मनोरा	मनोरा १	१	१
९३६	वाशिम	मनोरा	शेंदुर्जन	१	१
९३७	वाशिम	मनोरा	असोला	१	१
९३८	वाशिम	मनोरा	पोहरादेवी	१	१
९३९	वाशिम	मनोरा	मनोरा २	२	२
९४०	वाशिम	रिसोड	रिठाद	१	१
९४१	वाशिम	रिसोड	केनवड	१	१
९४२	वाशिम	रिसोड	चिंचाबा भार	१	१
९४३	वाशिम	रिसोड	मसाला पेन	१	१
९४४	वाशिम	रिसोड	रिसोड	३	३
९४५	वाशिम	वाशिम	कोंडाला झामरे	१	१
९४६	वाशिम	वाशिम	तामशी	१	१
९४७	वाशिम	वाशिम	वरला	१	१
९४८	वाशिम	वाशिम	उमारा शाम	१	१
९४९	वाशिम	वाशिम	काटा	१	१
९५०	वाशिम	वाशिम	अनसिंग	२	२
९५१	वाशिम	कारंजा	कामरगांव	१	१
९५२	वाशिम	कारंजा	धानज	१	१
९५३	वाशिम	कारंजा	उंबरडा	१	१
९५४	वाशिम	कारंजा	पोहा	२	२
९५५	बुलडाणा	मलकापूर	उमाळी	१	१
९५६	बुलडाणा	मलकापूर	लानावडी	२	२
९५७	बुलडाणा	मेहकर	अंजनी	१	१
९५८	बुलडाणा	मेहकर	देऊळगांव	२	२
९५९	बुलडाणा	मेहकर	डोणगांव	२	२

अ.क्र.	जिल्हा	तालुका	उपकेंद्र	पुरुष आरोग्य कर्मचारी (MPW)	स्त्री आरोग्य कर्मचारी (ANM)
१६०	बुलडाणा	मोताळा	बोराखेडी	१	१
१६१	बुलडाणा	मोताळा	धामणगांव	१	१
१६२	बुलडाणा	मोताळा	रोहीनाखेड	२	२
१६३	बुलडाणा	मोताळा	कोठाळी	२	२
१६४	बुलडाणा	मोताळा	मोताळा	२	२
१६५	बुलडाणा	शेगांव	पाहुरजीरा	१	१
१६६	बुलडाणा	शेगांव	जाळंब	१	१
१६७	बुलडाणा	शेगांव	मातरगांव	१	१
१६८	बुलडाणा	चिखली	भरोसा	१	१
१६९	बुलडाणा	चिखली	मंगरुळ	१	१
१७०	बुलडाणा	चिखली	शेलगांव	१	१
१७१	बुलडाणा	चिखली	इसोली	१	१
१७२	बुलडाणा	चिखली	मेरा बु.	१	१
१७३	बुलडाणा	चिखली	उंदरी	२	२
१७४	बुलडाणा	चिखली	अमदापूर	२	२
१७५	बुलडाणा	देऊळगांव	सावखेड	१	१
१७६	बुलडाणा	देऊळगांव	देऊळगांव	१	१
१७७	बुलडाणा	जळगांव जामोद	आसलगांव	१	१
१७८	बुलडाणा	जळगांव जामोद	धानोरा	१	१
१७९	बुलडाणा	जळगांव जामोद	पळशी	२	२
१८०	बुलडाणा	जळगांव जामोद	पिंपळगांव	२	२
१८१	बुलडाणा	जळगांव जामोद	सुगांव	२	२
१८२	बुलडाणा	बुलडाणा	पिंपळगांव	१	१
१८३	बुलडाणा	बुलडाणा	साव	१	१
१८४	बुलडाणा	बुलडाणा	चांडोल	१	१
१८५	बुलडाणा	बुलडाणा	आंबोडा	१	१
१८६	बुलडाणा	बुलडाणा	पांगारी	१	१
१८७	बुलडाणा	बुलडाणा	कोलवड	२	२
१८८	बुलडाणा	बुलडाणा	खडी	२	२
१८९	बुलडाणा	बुलडाणा	देऊळगांव	२	२
१९०	बुलडाणा	बुलडाणा	भादोला	२	२
१९१	बुलडाणा	संग्रामपूर	संग्रामपूर	१	१
१९२	बुलडाणा	संग्रामपूर	तुंकी	१	१
१९३	बुलडाणा	संग्रामपूर	वसादी	१	१
१९४	बुलडाणा	संग्रामपूर	वानखेड	१	१

अ.क्र.	जिल्हा	तालुका	उपकेंद्र	पुरुष आरोग्य कर्मचारी (MPW)	स्त्री आरोग्य कर्मचारी (ANM)
९९५	बुलडाणा	संग्रामपूर	एकलारा	१	१
९९६	बुलडाणा	संग्रामपूर	सोनाळा	३	३
९९७	बुलडाणा	सिंदखेड	सावरखेड	१	१
९९८	बुलडाणा	सिंदखेड	दुसरबीड	१	१
९९९	बुलडाणा	सिंदखेड	साखरखेड	२	२
१०००	बुलडाणा	खामगांव	शिरजगांव	१	१
१००१	बुलडाणा	खामगांव	पारखेड	१	१
१००२	बुलडाणा	खामगांव	लाखावाड	२	२
१००३	बुलडाणा	खामगांव	सुराळा	२	२
१००४	बुलडाणा	खामगांव	पिंपळगांव	२	२
१००५	बुलडाणा	नांदुरा	निमगांव	१	१
१००६	बुलडाणा	नांदुरा	वडोर	१	१
१००७	बुलडाणा	नांदुरा	दहीगांव	१	१
१००८	बीड	परळी वैजनाथ	गोवर्धन	१	१
१००९	बीड	परळी वैजनाथ	पंगारी	१	१
१०१०	बीड	परळी वैजनाथ	हळंब	१	१
१०११	बीड	परळी वैजनाथ	सरडगांव	१	१
१०१२	बीड	परळी वैजनाथ	नांदागुल	१	१
१०१३	बीड	परळी वैजनाथ	बेलांबा	१	१
१०१४	बीड	परळी वैजनाथ	वडेगांव	२	२
१०१५	बीड	परळी वैजनाथ	दाबी	२	२
१०१६	बीड	परळी वैजनाथ	गढे पिंपळगांव	३	३
१०१७	बीड	पाटोदा	निरगुडी	२	२
१०१८	बीड	पाटोदा	पाटोदा	२	२
१०१९	बीड	माजलगांव	दिंदरुड	१	१
१०२०	बीड	माजलगांव	गंगामसला	१	१
१०२१	बीड	माजलगांव	मंजरठ	१	१
१०२२	बीड	माजलगांव	किट्टी अडगांव	१	१
१०२३	बीड	माजलगांव	उमरी	२	२
१०२४	बीड	माजलगांव	सावरगांव	२	२
१०२५	बीड	माजलगांव	साडोला	२	२
१०२६	बीड	माजलगांव	एकदारा	२	२
१०२७	बीड	माजलगांव	पाथरुड	४	४
१०२८	बीड	शिरुर (कासार)	लोणी	१	१
१०२९	बीड	शिरुर (कासार)	जतनांदुर	१	१

अ.क्र.	जिल्हा	तालुका	उपकेंद्र	पुरुष आरोग्य कर्मचारी (MPW)	स्त्री आरोग्य कर्मचारी (ANM)
१०३०	बीड	शिरूर (कासार)	राईमोहा	१	१
१०३१	बीड	शिरूर (कासार)	शिरूर	१	१
१०३२	बीड	धारूर	करी	२	२
१०३३	बीड	अंबेजोगाई	रडी	१	१
१०३४	बीड	अंबेजोगाई	वाघला	१	१
१०३५	बीड	अंबेजोगाई	पट्टीवाडगांव	१	१
१०३६	बीड	अंबेजोगाई	देवळा	२	२
१०३७	बीड	अंबेजोगाई	उजनी	२	२
१०३८	बीड	अंबेजोगाई	डोंगर पिंपळ	२	२
१०३९	बीड	अंबेजोगाई	बरडपूर	२	२
१०४०	बीड	अंबेजोगाई	साळुंक वाडी	२	२
१०४१	बीड	आष्टी	पोखरी	१	१
१०४२	बीड	आष्टी	टाळकलशिंग	१	१
१०४३	बीड	आष्टी	सुलेमान देवळा	१	१
१०४४	बीड	आष्टी	कडा	२	२
१०४५	बीड	आष्टी	आष्टी	२	२
१०४६	बीड	आष्टी	अष्टा	२	२
१०४७	बीड	वडवणी	वडवणी	३	३
१०४८	बीड	वाडवणी	चिखल बीड	१	१
१०४९	बीड	बीड	पिंपळनेर	१	१
१०५०	बीड	बीड	कळसंबेर	१	१
१०५१	बीड	बीड	अंबील वडगांव	१	१
१०५२	बीड	बीड	पाली	१	१
१०५३	बीड	बीड	अंजनवटी	२	२
१०५४	बीड	बीड	पेंडगांव	२	२
१०५५	बीड	बीड	नेकनूर	२	२
१०५६	बीड	बीड	तळेगांव	३	३
१०५७	बीड	बीड	नालवंदी	६	६
१०५८	बीड	केज	येवता	१	१
१०५९	बीड	केज	सालेगांव	१	१
१०६०	बीड	केज	चंदनस्वरगांव	१	१
१०६१	बीड	केज	लाडेगांव	१	१
१०६२	बीड	केज	मसाजोग	१	१
१०६३	बीड	केज	विडा	१	१
१०६४	बीड	केज	इस्तल	१	१

अ.क्र.	जिल्हा	तालुका	उपकेंद्र	पुरुष आरोग्य कर्मचारी (MPW)	स्त्री आरोग्य कर्मचारी (ANM)
१०६५	बीड	केज	दहीफळवडमावली	१	१
१०६६	बीड	केज	केज	५	५
१०६७	बीड	गेवराई	कोलगांव	१	१
१०६८	बीड	गेवराई	गुलज	१	१
१०६९	बीड	गेवराई	गाधी	१	१
१०७०	बीड	गेवराई	मडलमोही	२	२
१०७१	बीड	गेवराई	धोडराई	२	२
१०७२	बीड	गेवराई	तळवाडा	२	२
१०७३	बीड	गेवराई	चाक लांबा	२	२
१०७४	भंडारा	पवनी	आसगांव	१	१
१०७५	भंडारा	पवनी	अडयाळ	२	२
१०७६	भंडारा	मोहाडी	वडेगांव	१	१
१०७७	भंडारा	मोहाडी	वर्धी	२	२
१०७८	भंडारा	लाखनी	लाखनी	२	२
१०७९	भंडारा	भंडारा	परसोडी	१	१
१०८०	भंडारा	भंडारा	मानेगांव	१	१
१०८१	भंडारा	भंडारा	शहापूर	१	१
१०८२	भंडारा	भंडारा	बेला	१	१
१०८३	भंडारा	भंडारा	गणेशपुर	२	२
१०८४	भंडारा	साकोली	सोट्टप	१	१
१०८५	भंडारा	साकोली	साकोली-१	२	२
१०८६	भंडारा	साकोली	साकोली-२	२	२
१०८७	भंडारा	तुमसर	गोबरवाही	२	२
१०८८	सोलापूर	उत्तर सोलापूर	गावड डरफळ	२	२
१०८९	सोलापूर	पंढरपूर	कुरकोली	१	१
१०९०	सोलापूर	पंढरपूर	गोपालपूर	१	१
१०९१	सोलापूर	पंढरपूर	भंडीशेगांव	१	१
१०९२	सोलापूर	पंढरपूर	फुलचिंचोली	१	१
१०९३	सोलापूर	पंढरपूर	गाडेगांव	१	१
१०९४	सोलापूर	पंढरपूर	पळशी	१	१
१०९५	सोलापूर	पंढरपूर	भोसे	१	१
१०९६	सोलापूर	पंढरपूर	गुरसाळे	१	१
१०९७	सोलापूर	पंढरपूर	सरकोली	२	२
१०९८	सोलापूर	पंढरपूर	पुलुज	२	२
१०९९	सोलापूर	पंढरपूर	भालवणी	२	२

अ.क्र.	जिल्हा	तालुका	उपकेंद्र	पुरुष आरोग्य कर्मचारी (MPW)	स्त्री आरोग्य कर्मचारी (ANM)
११००	सोलापूर	पंढरपूर	वाखरी	२	२
११०१	सोलापूर	पंढरपूर	खडी	२	२
११०२	सोलापूर	पंढरपूर	कासेगांव	३	३
११०३	सोलापूर	पंढरपूर	मेंढापूर	३	३
११०४	सोलापूर	पंढरपूर	कुरकुंब	३	३
११०५	सोलापूर	मोहोळ	अंकोली	१	१
११०६	सोलापूर	मोहोळ	खंडाळी	१	१
११०७	सोलापूर	मोहोळ	सय्यदवरवडे	१	१
११०८	सोलापूर	मोहोळ	पतकूल	१	१
११०९	सोलापूर	मोहोळ	टाकळी (सिकंदर)	१	१
१११०	सोलापूर	मोहोळ	कुरुळ	१	१
११११	सोलापूर	मोहोळ	अंगार	२	२
१११२	सोलापूर	मोहोळ	पेनूर	२	२
१११३	सोलापूर	मोहोळ	कामटी	३	३
१११४	सोलापूर	मोहोळ	मोहोळ	५	५
१११५	सोलापूर	माढा	उपाळाई	१	१
१११६	सोलापूर	माढा	बेबळे	१	१
१११७	सोलापूर	माढा	वरवडे	१	१
१११८	सोलापूर	माढा	परीते	१	१
१११९	सोलापूर	माढा	भोसारे	१	१
११२०	सोलापूर	माढा	माढा	२	२
११२१	सोलापूर	माढा	मोडनिंब	२	२
११२२	सोलापूर	माढा	टेभूर्णी	३	३
११२३	सोलापूर	मंगळवेढा	हुलजांनती	१	१
११२४	सोलापूर	मंगळवेढा	होन्नूर	१	१
११२५	सोलापूर	माळशिरस	दहीगांव	१	१
११२६	सोलापूर	माळशिरस	फोंडशिरस	१	१
११२७	सोलापूर	माळशिरस	पिलीव	१	१
११२८	सोलापूर	माळशिरस	माळीनगर	२	२
११२९	सोलापूर	माळशिरस	शंकरनगर-१	२	२
११३०	सोलापूर	माळशिरस	वेळापूर	२	२
११३१	सोलापूर	माळशिरस	नातेपुते-१	३	३
११३२	सोलापूर	माळशिरस	महालुंग	३	३
११३३	सोलापूर	माळशिरस	माळशिरस	४	४
११३४	सोलापूर	माळशिरस	अकलुज	६	६

अ.क्र.	जिल्हा	तालुका	उपकेंद्र	पुरुष आरोग्य कर्मचारी (MPW)	स्त्री आरोग्य कर्मचारी (ANM)
११३५	सोलापूर	दक्षिण सोलापूर	मालकवठा	१	१
११३६	सोलापूर	दक्षिण सोलापूर	होतगी	१	१
११३७	सोलापूर	दक्षिण सोलापूर	कांदळगांव	१	१
११३८	सोलापूर	दक्षिण सोलापूर	धोत्री	१	१
११३९	सोलापूर	दक्षिण सोलापूर	निंबागी	१	१
११४०	सोलापूर	दक्षिण सोलापूर	मंद्रुप	३	३
११४१	सोलापूर	अक्कलकोट	पितापूर	१	१
११४२	सोलापूर	अक्कलकोट	नागनसूर	१	१
११४३	सोलापूर	अक्कलकोट	काल्हीपार्गी	१	१
११४४	सोलापूर	अक्कलकोट	गलोर्गी	१	१
११४५	सोलापूर	अक्कलकोट	चपळगांव	२	२
११४६	सोलापूर	अक्कलकोट	दुधानी (नगर)	२	२
११४७	सोलापूर	अक्कलकोट	जेऊर	३	३
११४८	सोलापूर	बाशी	काल्लेगांव	१	१
११४९	सोलापूर	बाशी	उक्कडगांव	२	२
११५०	सोलापूर	बाशी	पानगांव	२	२
११५१	सोलापूर	बाशी	वैराग	३	३
११५२	सोलापूर	सांगोला	मांजरी	१	१
११५३	सोलापूर	सांगोला	घेराडी	१	१
११५४	सोलापूर	सांगोला	बालवडी	१	१
११५५	सोलापूर	सांगोला	करडवाडी	१	१
११५६	सोलापूर	सांगोला	माहुद	२	२
११५७	सोलापूर	सांगोला	जवळा	२	२
११५८	सोलापूर	करमाळा	पांगरे	१	१
११५९	सोलापूर	करमाळा	केम	१	१
११६०	सोलापूर	करमाळा	सादे	१	१
११६१	सोलापूर	करमाळा	वांगी	१	१
११६२	सोलापूर	करमाळा	कंदार	१	१
११६३	सोलापूर	करमाळा	शेटफळ	२	२
११६४	सोलापूर	करमाळा	विहळ	२	२
११६५	सांगली	पलूस	नागठाणे	१	१
११६६	सांगली	पलूस	पुंडी	२	२
११६७	सांगली	पलूस	अंकलखोप	२	२
११६८	सांगली	पलूस	बुर्ली	२	२
११६९	सांगली	पलूस	भिलवडी	३	३

अ.क्र.	जिल्हा	तालुका	उपकेंद्र	पुरुष आरोग्य कर्मचारी (MPW)	स्त्री आरोग्य कर्मचारी (ANM)
११७०	सांगली	पलूस	तुपारी	४	४
११७१	सांगली	पलूस	रामानंद	४	४
११७२	सांगली	मिरज	खंडेराजुरी	१	१
११७३	सांगली	मिरज	दुधगांव	२	२
११७४	सांगली	मिरज	माधवनगर	२	२
११७५	सांगली	मिरज	कसवेडिग्रस	२	२
११७६	सांगली	मिरज	सावलवाडी	२	२
११७७	सांगली	मिरज	म्हेसाळ	२	२
११७८	सांगली	मिरज	कवलापूर	२	२
११७९	सांगली	मिरज	बुधगांव	२	२
११८०	सांगली	मिरज	मालगांव	५	५
११८१	सांगली	मिरज	बेडग	५	५
११८२	सांगली	शिराळा	मांगले	२	२
११८३	सांगली	शिराळा	शिराळा	२	२
११८४	सांगली	विटा	लॉंगरे	२	२
११८५	सांगली	आटपाडी	घरनिकी	१	१
११८६	सांगली	आटपाडी	करगनी	२	२
११८७	सांगली	आटपाडी	दिघंची	२	२
११८८	सांगली	आटपाडी	कौठोली	५	५
११८९	सांगली	जत	जिरग्याल	१	१
११९०	सांगली	जत	कुंबजरी	१	१
११९१	सांगली	जत	सोयाळ	२	२
११९२	सांगली	जत	बिलूर	२	२
११९३	सांगली	जत	संख	२	२
११९४	सांगली	जत	बसर्गी	२	२
११९५	सांगली	जत	उमदी	२	२
११९६	सांगली	जत	जत-१	६	६
११९७	सांगली	वाळवा	साखराळे	१	१
११९८	सांगली	वाळवा	मालेवाडी	१	१
११९९	सांगली	वाळवा	येडेनिपानी	१	१
१२००	सांगली	वाळवा	चिकुर्डे	१	१
१२०१	सांगली	वाळवा	सुरुल	२	२
१२०२	सांगली	वाळवा	कामेरी	२	२
१२०३	सांगली	वाळवा	नेरले	२	२
१२०४	सांगली	वाळवा	बोरगांव	२	२

अ.क्र.	जिल्हा	तालुका	उपकेंद्र	पुरुष आरोग्य कर्मचारी (MPW)	स्त्री आरोग्य कर्मचारी (ANM)
१२०५	सांगली	वाळवा	पेठ	२	२
१२०६	सांगली	वाळवा	ऐतवडे	२	२
१२०७	सांगली	वाळवा	बागनी	२	२
१२०८	सांगली	वाळवा	रेठरे हर्णाक्ष	३	३
१२०९	सांगली	वाळवा	वाळवा	४	४
१२१०	सांगली	वाळवा	कासेगांव	४	४
१२११	सांगली	वाळवा	आष्टा	६	६
१२१२	सांगली	कडेगांव	वांगी	१	१
१२१३	सांगली	कडेगांव	तोंडोली	२	२
१२१४	सांगली	कडेगांव	घिचणी	२	२
१२१५	सांगली	कडेगांव	रामपूर	२	२
१२१६	सांगली	कडेगांव	कडेगांव	३	३
१२१७	सांगली	कवठे महाकाळ	देशिंग	१	१
१२१८	सांगली	कवठे महाकाळ	चोरोची	२	२
१२१९	सांगली	कवठे महाकाळ	कवठे महाकाळ	३	३
१२२०	सांगली	तासगांव	कवठे	१	१
१२२१	सांगली	तासगांव	राजापूर	१	१
१२२२	सांगली	तासगांव	येळवी	२	२
१२२३	सांगली	तासगांव	सावर्डे	२	२
१२२४	सांगली	तासगांव	बोरगांव	२	२
१२२५	सांगली	तासगांव	उपळावी	३	३
१२२६	सांगली	तासगांव	नागांव	३	३
१२२७	सातारा	पाटण	विहे	१	१
१२२८	सातारा	पाटण	मरुळ हाव	१	१
१२२९	सातारा	पाटण	आवर्डे	१	१
१२३०	सातारा	पाटण	म्हावशी	१	१
१२३१	सातारा	पाटण	तराळे	१	१
१२३२	सातारा	पाटण	कुंभरगा	१	१
१२३३	सातारा	पाटण	मल्हारपेठ	२	२
१२३४	सातारा	पाटण	काळगांव	२	२
१२३५	सातारा	पाटण	मोरगिरी	३	३
१२३६	सातारा	महाबळेश्वर	पाचगणी	२	२
१२३७	सातारा	माण	बिजवाडी	१	१
१२३८	सातारा	माण	विरळी	१	१
१२३९	सातारा	माण	बिदाल	१	१

अ.क्र.	जिल्हा	तालुका	उपकेंद्र	पुरुष आरोग्य कर्मचारी (MPW)	स्त्री आरोग्य कर्मचारी (ANM)
१२४०	सातारा	माण	मरडी	१	१
१२४१	सातारा	माण	दहीवडी	२	२
१२४२	सातारा	माण	भातकी	४	४
१२४३	सातारा	फलटण	दुधेबाबी	१	१
१२४४	सातारा	फलटण	गोखाली	१	१
१२४५	सातारा	फलटण	सोमनथळी	१	१
१२४६	सातारा	फलटण	विदानी	१	१
१२४७	सातारा	फलटण	वठार निनो-१	१	१
१२४८	सातारा	फलटण	गिरवी	१	१
१२४९	सातारा	फलटण	अलगुडेवाडी	२	२
१२५०	सातारा	फलटण	गुनावरे	२	२
१२५१	सातारा	फलटण	माठाचीवाडी	२	२
१२५२	सातारा	फलटण	राजळे	२	२
१२५३	सातारा	फलटण	अंदुड	२	२
१२५४	सातारा	फलटण	तांबवे	२	२
१२५५	सातारा	फलटण	पवारवाडी	२	२
१२५६	सातारा	फलटण	होळ	३	३
१२५७	सातारा	जावळी	कुडाळ	१	१
१२५८	सातारा	जावळी	गवादी	१	१
१२५९	सातारा	वाई	ओझर्डे	१	१
१२६०	सातारा	वाई	बोपगांव	१	१
१२६१	सातारा	वाई	भोगांव	१	१
१२६२	सातारा	वाई	पसारनी	१	१
१२६३	सातारा	वाई	भुईज	२	२
१२६४	सातारा	वाई	बावधन	३	३
१२६५	सातारा	सातारा	मालगांव	१	१
१२६६	सातारा	सातारा	नित्रल	१	१
१२६७	सातारा	सातारा	शिवथर	१	१
१२६८	सातारा	सातारा	काशील	१	१
१२६९	सातारा	सातारा	भक्तवाड	१	१
१२७०	सातारा	सातारा	वडूथ	१	१
१२७१	सातारा	सातारा	धावडशी	१	१
१२७२	सातारा	सातारा	वाधे	१	१
१२७३	सातारा	सातारा	कोंडवे	१	१
१२७४	सातारा	सातारा	आंबावडे	१	१

अ.क्र.	जिल्हा	तालुका	उपकेंद्र	पुरुष आरोग्य कर्मचारी (MPW)	स्त्री आरोग्य कर्मचारी (ANM)
१२७५	सातारा	सातारा	अपशिंंगे	१	१
१२७६	सातारा	सातारा	क्षेत्रामा	२	२
१२७७	सातारा	सातारा	लिंब	२	२
१२७८	सातारा	सातारा	पडाळी	२	२
१२७९	सातारा	सातारा	निगडी	२	२
१२८०	सातारा	सातारा	कोडोली	३	३
१२८१	सातारा	सातारा	खेड	३	३
१२८२	सातारा	खंडाळा	विंग	१	१
१२८३	सातारा	खंडाळा	भादे	१	१
१२८४	सातारा	खंडाळा	अजनूज	२	२
१२८५	सातारा	खंडाळा	शिरवळ	२	२
१२८६	सातारा	खंडाळा	लोणांद	३	३
१२८७	सातारा	खटाव	विसापूर	१	१
१२८८	सातारा	खटाव	काळेढोण	१	१
१२८९	सातारा	खटाव	भोसरे	१	१
१२९०	सातारा	खटाव	पुसेवल	१	१
१२९१	सातारा	खटाव	गुरसाळे	१	१
१२९२	सातारा	खटाव	खटाव	१	१
१२९३	सातारा	खटाव	दिसकल	१	१
१२९४	सातारा	खटाव	त्रिमाळी	१	१
१२९५	सातारा	खटाव	कुरोली	२	२
१२९६	सातारा	खटाव	म्हासुर्णे	२	२
१२९७	सातारा	खटाव	मयानी	२	२
१२९८	सातारा	खटाव	वर्धनगा	२	२
१२९९	सातारा	खटाव	वडूज	३	३
१३००	सातारा	कराड	कोले	१	१
१३०१	सातारा	कराड	कर्वे-१	१	१
१३०२	सातारा	कराड	येवती	१	१
१३०३	सातारा	कराड	सालशिर्वांबे	१	१
१३०४	सातारा	कराड	ऑड	१	१
१३०५	सातारा	कराड	चारेगांव	१	१
१३०६	सातारा	कराड	नांदलपूर	१	१
१३०७	सातारा	कराड	सदाशिवगड	१	१
१३०८	सातारा	कराड	येरवळे	१	१
१३०९	सातारा	कराड	अंधारवाडी	१	१

अ.क्र.	जिल्हा	तालुका	उपकेंद्र	पुरुष आरोग्य कर्मचारी (MPW)	स्त्री आरोग्य कर्मचारी (ANM)
१३१०	सातारा	कराड	आटके	१	१
१३११	सातारा	कराड	कपिल	१	१
१३१२	सातारा	कराड	टेंभू	१	१
१३१३	सातारा	कराड	शिरवडे	१	१
१३१४	सातारा	कराड	विंग	१	१
१३१५	सातारा	कराड	कोडोली	१	१
१३१६	सातारा	कराड	काळे-१	२	२
१३१७	सातारा	कराड	रेढरे बु.	२	२
१३१८	सातारा	कराड	पाले	२	२
१३१९	सातारा	कराड	वठार	२	२
१३२०	सातारा	कराड	सुपाणे	२	२
१३२१	सातारा	कराड	मुढे	२	२
१३२२	सातारा	कराड	उंब्रज	३	३
१३२३	सातारा	कराड	निगडी	३	३
१३२४	सातारा	कराड	मलकापूर	४	४
१३२५	सातारा	कोरेगांव	जळगांव	१	१
१३२६	सातारा	कोरेगांव	वेळू	१	१
१३२७	सातारा	कोरेगांव	आर्वी	१	१
१३२८	सातारा	कोरेगांव	चिमणगांव	१	१
१३२९	सातारा	कोरेगांव	किन्हई	१	१
१३३०	सातारा	कोरेगांव	काटापूर	१	१
१३३१	सातारा	कोरेगांव	त्रिपुती	१	१
१३३२	सातारा	कोरेगांव	दिखाले	१	१
१३३३	सातारा	कोरेगांव	ताडवळे	१	१
१३३४	सातारा	कोरेगांव	तारगांव	२	२
१३३५	सातारा	कोरेगांव	सोनाके	२	२
१३३६	सातारा	कोरेगांव	पळशी	२	२
१३३७	सातारा	कोरेगांव	पिंपरी	२	२
१३३८	सातारा	कोरेगांव	सासुर्वे	४	४
१३३९	सातारा	कोरेगांव	कोरेगांव	४	४
१३४०	गडचिरोली	मुलचेरा	अडपल्ली	०	१
१३४१	गडचिरोली	मुलचेरा	लगाम	०	१
१३४२	गडचिरोली	मुलचेरा	गोमणी	०	१
१३४३	गडचिरोली	मुलचेरा	भवानीपूर	१	३
१३४४	गडचिरोली	चामोर्शी	कोनसरी	०	१

अ.क्र.	जिल्हा	तालुका	उपकेंद्र	पुरुष आरोग्य कर्मचारी (MPW)	स्त्री आरोग्य कर्मचारी (ANM)
१३४५	गडचिरोली	चामोर्शी	मरखंडा	१	२
१३४६	गडचिरोली	चामोर्शी	घोटी	१	२
१३४७	गडचिरोली	चामोर्शी	मेकपल्ली	१	२
१३४८	गडचिरोली	चामोर्शी	कुंघाडा	१	३
१३४९	गडचिरोली	चामोर्शी	चामोर्शी	३	५
१३५०	गडचिरोली	एटापल्ली	कासनसूर	०	१
१३५१	गडचिरोली	एटापल्ली	जिवनगडा	१	३
१३५२	गडचिरोली	सिरोंचा	असरअल्ली	०	१
१३५३	गडचिरोली	सिरोंचा	अंकिसा चेक	१	२
१३५४	गडचिरोली	सिरोंचा	सिरंचा माल	२	४
१३५५	गडचिरोली	धागोरा	धानोरा	१	३
१३५६	गडचिरोली	अहेरी	गोविंदगांव	०	१
१३५७	गडचिरोली	अहेरी	परमिली	०	१
१३५८	गडचिरोली	अहेरी	अल्लापल्ली	३	५
१३५९	गडचिरोली	अहेरी	अहेरी	४	६
१३६०	गडचिरोली	आरमोरी	मानपूर	०	१
१३६१	गडचिरोली	आरमोरी	वैरागड	०	१
१३६२	गडचिरोली	आरमोरी	शिरशी	०	१
१३६३	गडचिरोली	आरमोरी	सायगांव	५	७
१३६४	गडचिरोली	वडसा	कुरुड	०	१
१३६५	गडचिरोली	वडसा	विसोरा	०	१
१३६६	गडचिरोली	वडसा	चोप	१	२
१३६७	गडचिरोली	वडसा	सावंगी	७	१२
१३६८	गडचिरोली	भामरागड	भामरागड	०	१
१३६९	गडचिरोली	कुरखेडा	चिखली	०	१
१३७०	गडचिरोली	कुरखेडा	तळेगांव	२	४
१३७१	गडचिरोली	गडचिरोली	मुरखळा	०	१
१३७२	गडचिरोली	गडचिरोली	गोगांव	०	१
१३७३	गडचिरोली	गडचिरोली	द्विसापूर	०	१
१३७४	गडचिरोली	गडचिरोली	गडचिरोली	८	१६
१३७५	गडचिरोली	कोरची	कोरची	१	२
१३७६	हिंगोली	औंढा	सुरेगांव	१	१
१३७७	हिंगोली	औंढा	पोट्टा शेळके	१	१
१३७८	हिंगोली	औंढा	जवळा बाजार	४	४
१३७९	हिंगोली	वसमत	पर्डी बगल	१	१

अ.क्र.	जिल्हा	तालुका	उपकेंद्र	पुरुष आरोग्य कर्मचारी (MPW)	स्त्री आरोग्य कर्मचारी (ANM)
१३८०	हिंगोली	वसमत	खंडेगांव	१	१
१३८१	हिंगोली	वसमत	पळसगांव	१	१
१३८२	हिंगोली	वसमत	वखारी	१	१
१३८३	हिंगोली	वसमत	गिरगांव	१	१
१३८४	हिंगोली	वसमत	अंबा	१	१
१३८५	हिंगोली	वसमत	बाभूळगांव	२	२
१३८६	हिंगोली	वसमत	हयातनगर	२	२
१३८७	हिंगोली	वसमत	सावंगी	२	२
१३८८	हिंगोली	वसमत	कौठा	४	४
१३८९	हिंगोली	सेनगांव	कडोली	१	१
१३९०	हिंगोली	सेनगांव	केंद्रा	१	१
१३९१	हिंगोली	सेनगांव	सावना	१	१
१३९२	हिंगोली	सेनगांव	पळशी	१	१
१३९३	हिंगोली	सेनगांव	गोरेगांव	१	१
१३९४	हिंगोली	सेनगांव	जयपूर	१	१
१३९५	हिंगोली	सेनगांव	पुसेगांव	१	१
१३९६	हिंगोली	सेनगांव	सेनगांव	२	२
१३९७	हिंगोली	सेनगांव	साखरा	२	२
१३९८	हिंगोली	सेनगांव	कौठा	२	२
१३९९	हिंगोली	हिंगोली	मलधामणी	१	१
१४००	हिंगोली	हिंगोली	लासीना	१	१
१४०१	हिंगोली	हिंगोली	बसांबा	१	१
१४०२	हिंगोली	कळमनुरी	बाळापूर	१	१
१४०३	हिंगोली	कळमनुरी	सालेगांव	१	१
१४०४	हिंगोली	कळमनुरी	डोंगारकडा	२	२
१४०५	हिंगोली	कळमनुरी	येलगांव	३	३
१४०६	सिंधुदुर्ग	देवगड	जामसांड	१	१
१४०७	सिंधुदुर्ग	कुडाळ	कुडाळ	२	२
१४०८	सिंधुदुर्ग	कणकवली	कळमठ	१	१
१४०९	सिंधुदुर्ग	कणकवली	कणकवली	२	२
१४१०	नाशिक	त्र्यंबक	अजोरी	०	१
१४११	नाशिक	त्र्यंबक	ठाणापाडा	०	१
१४१२	नाशिक	त्र्यंबक	चिंचओहोळ	०	१
१४१३	नाशिक	त्र्यंबक	वाडोली	०	१
१४१४	नाशिक	त्र्यंबक	हरसूल	२	४

अ.क्र.	जिल्हा	तालुका	उपकेंद्र	पुरुष आरोग्य कर्मचारी (MPW)	स्त्री आरोग्य कर्मचारी (ANM)
१४१५	नाशिक	पेट	शिंदे	१	२
१४१६	नाशिक	पेट	पेट	१	२
१४१७	नाशिक	मालेगांव	नांदगांव	१	१
१४१८	नाशिक	मालेगांव	पिंपळगांव	१	१
१४१९	नाशिक	मालेगांव	तळवडे	१	१
१४२०	नाशिक	मालेगांव	सावकारवाडी	१	१
१४२१	नाशिक	मालेगांव	येसगांव	१	१
१४२२	नाशिक	मालेगांव	हताणे	१	१
१४२३	नाशिक	मालेगांव	मुंगासे	१	१
१४२४	नाशिक	मालेगांव	मालगांव	१	१
१४२५	नाशिक	मालेगांव	सोंदाणे	१	१
१४२६	नाशिक	मालेगांव	कोलाणे	१	१
१४२७	नाशिक	मालेगांव	दहीवळ	१	१
१४२८	नाशिक	मालेगांव	सायने	१	१
१४२९	नाशिक	मालेगांव	झोडगा	१	१
१४३०	नाशिक	मालेगांव	करंजगव्हाण	१	१
१४३१	नाशिक	मालेगांव	निमगांव	२	२
१४३२	नाशिक	मालेगांव	वडगांव निंबा	२	२
१४३३	नाशिक	मालेगांव	कलवाडी	२	२
१४३४	नाशिक	मालेगांव	चंदनपुरी	२	२
१४३५	नाशिक	मालेगांव	दाभाडी	२	२
१४३६	नाशिक	मालेगांव	सोयगांव	५	५
१४३७	नाशिक	चांदवड	हिवरखेडे	१	१
१४३८	नाशिक	चांदवड	देवरगांव	१	१
१४३९	नाशिक	चांदवड	तळेगांव	१	१
१४४०	नाशिक	चांदवड	मंगरुळ	१	१
१४४१	नाशिक	चांदवड	दाहेगांव मनमा	१	१
१४४२	नाशिक	चांदवड	दुगांव	१	१
१४४३	नाशिक	चांदवड	उधुल	१	१
१४४४	नाशिक	चांदवड	काझीसंगवी	२	२
१४४५	नाशिक	चांदवड	खडक ओझर	२	२
१४४६	नाशिक	चांदवड	वडोर भैरव	३	३
१४४७	नाशिक	चांदवड	चांदवड	३	३
१४४८	नाशिक	सिन्नर	सोनांबे	१	१
१४४९	नाशिक	सिन्नर	पांचाले	१	१

अ.क्र.	जिल्हा	तालुका	उपकेंद्र	पुरुष आरोग्य कर्मचारी (MPW)	स्त्री आरोग्य कर्मचारी (ANM)
१४५०	नाशिक	सिन्नर	वडगांवपिंगाळा	१	१
१४५१	नाशिक	सिन्नर	सोमठाणे	१	१
१४५२	नाशिक	सिन्नर	वडांगली	१	१
१४५३	नाशिक	सिन्नर	देवपूर	१	१
१४५४	नाशिक	सिन्नर	शहा	१	१
१४५५	नाशिक	सिन्नर	पंधुर्ली	१	१
१४५६	नाशिक	सिन्नर	नायगांव	१	१
१४५७	नाशिक	सिन्नर	घिंचोली	१	१
१४५८	नाशिक	सिन्नर	दोडी	१	१
१४५९	नाशिक	सिन्नर	चास	१	१
१४६०	नाशिक	सिन्नर	नांदुरशिगोटे	२	२
१४६१	नाशिक	सिन्नर	दताळी	२	२
१४६२	नाशिक	सिन्नर	कुंडेवाडे	३	३
१४६३	नाशिक	निफाड	साकोरे मिंग	१	१
१४६४	नाशिक	निफाड	म्हाळसाकोरे	१	१
१४६५	नाशिक	निफाड	पालखेड	१	१
१४६६	नाशिक	निफाड	वानसगांव	१	१
१४६७	नाशिक	निफाड	खडक मालेगांव	१	१
१४६८	नाशिक	निफाड	नांदुर	१	१
१४६९	नाशिक	निफाड	तामसवाडी	१	१
१४७०	नाशिक	निफाड	रुगांव	१	१
१४७१	नाशिक	निफाड	पिंपळगांव नजीक	१	१
१४७२	नाशिक	निफाड	शिरवडे वणी	१	१
१४७३	नाशिक	निफाड	रुई	१	१
१४७४	नाशिक	निफाड	कोकणगांव	१	१
१४७५	नाशिक	निफाड	नैताले	१	१
१४७६	नाशिक	निफाड	भेंडाळी	१	१
१४७७	नाशिक	निफाड	वाकद	१	१
१४७८	नाशिक	निफाड	खेडलेझुंगेई	१	१
१४७९	नाशिक	निफाड	मुखेड	१	१
१४८०	नाशिक	निफाड	चातोरी	१	१
१४८१	नाशिक	निफाड	करंजगांव	२	२
१४८२	नाशिक	निफाड	पिंपळास	२	२
१४८३	नाशिक	निफाड	रानवद	२	२
१४८४	नाशिक	निफाड	सायखेडा	२	२

अ.क्र.	जिल्हा	तालुका	उपकेंद्र	पुरुष आरोग्य कर्मचारी (MPW)	स्त्री आरोग्य कर्मचारी (ANM)
१४८५	नाशिक	निफाड	विंचूर	२	२
१४८६	नाशिक	निफाड	कोतुरे	२	२
१४८७	नाशिक	निफाड	चांदोरी	२	२
१४८८	नाशिक	निफाड	लासलगांव	२	२
१४८९	नाशिक	निफाड	निफाड	२	२
१४९०	नाशिक	निफाड	पिंपळगांव ब्र.	४	४
१४९१	नाशिक	निफाड	ओझर	८	८
१४९२	नाशिक	देवळा	वखारी	०	१
१४९३	नाशिक	देवळा	विठेवाडी	०	१
१४९४	नाशिक	देवळा	गिरणारे	०	२
१४९५	नाशिक	देवळा	दहीवड	०	२
१४९६	नाशिक	देवळा	उमराने	१	१
१४९७	नाशिक	देवळा	लोहोनेर	२	२
१४९८	नाशिक	देवळा	देवळा	२	२
१४९९	नाशिक	येवला	ममदापूर	१	१
१५००	नाशिक	येवला	सावरगांव	१	१
१५०१	नाशिक	येवला	धामोडे	१	१
१५०२	नाशिक	येवला	देवळणे	१	१
१५०३	नाशिक	येवला	धुळगांव	१	१
१५०४	नाशिक	येवला	भरम	१	१
१५०५	नाशिक	येवला	तळवडे	१	१
१५०६	नाशिक	येवला	पिंपळगांव जाल	१	१
१५०७	नाशिक	येवला	देशमाने	१	१
१५०८	नाशिक	येवला	जळगांव नेऊर	१	१
१५०९	नाशिक	येवला	मुखेड	२	२
१५१०	नाशिक	येवला	सायगांव	२	२
१५११	नाशिक	येवला	चिचोडी	२	२
१५१२	नाशिक	येवला	पातोडा	२	२
१५१३	नाशिक	येवला	नगरसुल	२	२
१५१४	नाशिक	येवला	अंडरसुल	२	२
१५१५	नाशिक	इगतपुरी	खेड	०	१
१५१६	नाशिक	इगतपुरी	आधारवड	०	१
१५१७	नाशिक	इगतपुरी	ताकेड	०	१
१५१८	नाशिक	इगतपुरी	वसाली	०	१
१५१९	नाशिक	इगतपुरी	घोटी	६	९

अ.क्र.	जिल्हा	तालुका	उपकेंद्र	पुरुष आरोग्य कर्मचारी (MPW)	स्त्री आरोग्य कर्मचारी (ANM)
१५२०	नाशिक	बागलाण	मुल्हेर	०	१
१५२१	नाशिक	बागलाण	अंतापूर	०	१
१५२२	नाशिक	बागलाण	वाघंबा	१	२
१५२३	नाशिक	बागलाण	ताहराबाद	१	१
१५२४	नाशिक	बागलाण	चोगांव	१	१
१५२५	नाशिक	बागलाण	अरई	१	१
१५२६	नाशिक	बागलाण	लाखमपूर	१	१
१५२७	नाशिक	बागलाण	अजमेरसौदाणे	१	१
१५२८	नाशिक	बागलाण	जयखेडा	१	१
१५२९	नाशिक	बागलाण	मुजवड	२	२
१५३०	नाशिक	बागलाण	ब्राम्हणगांव	२	२
१५३१	नाशिक	बागलाण	औदाणे	२	२
१५३२	नाशिक	बागलाण	नामपूर	२	२
१५३३	नाशिक	सुरगाणा	बुबळी	०	१
१५३४	नाशिक	सुरगाणा	मोहपाडा	०	१
१५३५	नाशिक	सुरगाणा	हात्ती	०	१
१५३६	नाशिक	सुरगाणा	मनखेड	०	१
१५३७	नाशिक	सुरगाणा	पळसण	०	१
१५३८	नाशिक	सुरगाणा	बोरगांव	०	१
१५३९	नाशिक	सुरगाणा	सालभोये	०	१
१५४०	नाशिक	सुरगाणा	पंगराणे	०	१
१५४१	नाशिक	सुरगाणा	सुरगाणा	०	४
१५४२	नाशिक	दिंडोरी	पंडाने	०	१
१५४३	नाशिक	दिंडोरी	मातेरेवाडी	०	१
१५४४	नाशिक	दिंडोरी	करंजवाण	०	१
१५४५	नाशिक	दिंडोरी	कोशींबे	०	१
१५४६	नाशिक	दिंडोरी	नानशी-१	०	१
१५४७	नाशिक	दिंडोरी	लाखमपूर	०	१
१५४८	नाशिक	दिंडोरी	निलवंडी	०	१
१५४९	नाशिक	दिंडोरी	नानशी-२	०	१
१५५०	नाशिक	दिंडोरी	पळसविहीर	०	१
१५५१	नाशिक	दिंडोरी	निगडोल	०	१
१५५२	नाशिक	दिंडोरी	रसेगांव	०	१
१५५३	नाशिक	दिंडोरी	वणी खु.	०	१
१५५४	नाशिक	दिंडोरी	पालखेड	०	१

अ.क्र.	जिल्हा	तालुका	उपकेंद्र	पुरुष आरोग्य कर्मचारी (MPW)	स्त्री आरोग्य कर्मचारी (ANM)
१५५५	नाशिक	दिंडोरी	जानोरी	०	२
१५५६	नाशिक	दिंडोरी	मोहाडी	०	२
१५५७	नाशिक	दिंडोरी	उमराले	१	२
१५५८	नाशिक	दिंडोरी	आंबेवणी	१	२
१५५९	नाशिक	दिंडोरी	अंबेदिंडोरी	१	२
१५६०	नाशिक	दिंडोरी	वणी	३	५
१५६१	नाशिक	दिंडोरी	खेडगांव	२	३
१५६२	नाशिक	दिंडोरी	दिंडोरी	४	७
१५६३	नाशिक	नाशिक	दरी	०	१
१५६४	नाशिक	नाशिक	बेळगांव ढागा	०	१
१५६५	नाशिक	नाशिक	गिरणारे	०	१
१५६६	नाशिक	नाशिक	पिंपलाड	०	१
१५६७	नाशिक	नाशिक	वडगांव	०	१
१५६८	नाशिक	नाशिक	गोवर्धन	१	२
१५६९	नाशिक	नाशिक	विहोली	२	३
१५७०	नाशिक	नाशिक	शिंदे	१	१
१५७१	नाशिक	नाशिक	लाहवीट	२	२
१५७२	नाशिक	नाशिक	पिंपरी सय्यद	२	२
१५७३	नाशिक	नाशिक	ओढा	४	४
१५७४	नाशिक	नाशिक	पळसे	६	६
१५७५	नाशिक	नांदगांव	जातेगांव	१	१
१५७६	नाशिक	नांदगांव	साकोरे	१	१
१५७७	नाशिक	नांदगांव	वेहेळगांव	१	१
१५७८	नाशिक	नांदगांव	खडगांव	१	१
१५७९	नाशिक	नांदगांव	बोलथान	१	१
१५८०	नाशिक	नांदगांव	वांजरवाडी	१	१
१५८१	नाशिक	नांदगांव	कोंढार	१	१
१५८२	नाशिक	नांदगांव	बागांव	२	२
१५८३	नाशिक	नांदगांव	वाडली	५	५
१५८४	नाशिक	कळवण	विसापूर	०	१
१५८५	नाशिक	कळवण	मोकभांगी	०	१
१५८६	नाशिक	कळवण	निवाने	०	१
१५८७	नाशिक	कळवण	देसारणे	०	१
१५८८	नाशिक	कळवण	अभोणा	०	१
१५८९	नाशिक	कळवण	खेडगांव	०	१

अ.क्र.	जिल्हा	तालुका	उपकेंद्र	पुरुष आरोग्य कर्मचारी (MPW)	स्त्री आरोग्य कर्मचारी (ANM)
१५९०	नाशिक	कळवण	नवीबेज	०	२
१५९१	नाशिक	कळवण	कानशी	१	२
१५९२	नंदुरबार	शहादा	बामखेडा	०	१
१५९३	नंदुरबार	शहादा	रायखेड	१	२
१५९४	नंदुरबार	शहादा	नांदरखेड	०	१
१५९५	नंदुरबार	शहादा	धुरखेडा	०	१
१५९६	नंदुरबार	शहादा	रामपूर	०	१
१५९७	नंदुरबार	शहादा	कुसुमवाडा	०	१
१५९८	नंदुरबार	शहादा	वैजाली	०	१
१५९९	नंदुरबार	शहादा	करजोत	०	१
१६००	नंदुरबार	शहादा	मंदाना	०	१
१६०१	नंदुरबार	शहादा	वडगांव	०	१
१६०२	नंदुरबार	शहादा	मोहिडा	०	१
१६०३	नंदुरबार	शहादा	गोगापूर	०	१
१६०४	नंदुरबार	शहादा	आमोडा	०	१
१६०५	नंदुरबार	शहादा	शहाना	०	१
१६०६	नंदुरबार	शहादा	वडाली	०	१
१६०७	नंदुरबार	शहादा	ब्राम्हणपुरी	०	१
१६०८	नंदुरबार	शहादा	कुटावद	०	१
१६०९	नंदुरबार	शहादा	जयनगर	०	१
१६१०	नंदुरबार	शहादा	सुलवडा	०	१
१६११	नंदुरबार	शहादा	तोरखेडा	०	१
१६१२	नंदुरबार	शहादा	कानसई	१	२
१६१३	नंदुरबार	शहादा	अनरड	१	२
१६१४	नंदुरबार	शहादा	पदलादा	१	२
१६१५	नंदुरबार	शहादा	फत्तेपूर	१	२
१६१६	नंदुरबार	शहादा	चांदशैली	१	२
१६१७	नंदुरबार	शहादा	तिखोन्हा	१	२
१६१८	नंदुरबार	शहादा	रानीपूर	१	२
१६१९	नंदुरबार	शहादा	म्हसवद	१	३
१६२०	नंदुरबार	शहादा	सारंगखेडा	१	३
१६२१	नंदुरबार	शहादा	लोनखेडा	१	३
१६२२	नंदुरबार	शहादा	प्रकाश	१	३
१६२३	नंदुरबार	धडगांव	घाटली	०	१
१६२४	नंदुरबार	धडगांव	गोरांबा	०	१

अ.क्र.	जिल्हा	तालुका	उपकेंद्र	पुरुष आरोग्य कर्मचारी (MPW)	स्त्री आरोग्य कर्मचारी (ANM)
१६२५	नंदुरबार	धडगांव	रोशमाळ	०	१
१६२६	नंदुरबार	धडगांव	कातरी	०	१
१६२७	नंदुरबार	धडगांव	तळई	०	१
१६२८	नंदुरबार	धडगांव	सुरवाणी लहान	०	१
१६२९	नंदुरबार	धडगांव	जुने तोरणमाळ	०	१
१६३०	नंदुरबार	धडगांव	धानजे	०	१
१६३१	नंदुरबार	धडगांव	मांडवी	०	१
१६३२	नंदुरबार	धडगांव	ककर्डा	०	१
१६३३	नंदुरबार	धडगांव	खुंटांमोडी	०	१
१६३४	नंदुरबार	धडगांव	वडफल्या	१	२
१६३५	नंदुरबार	अक्कलकुवा	पेचरीदेव	०	१
१६३६	नंदुरबार	अक्कलकुवा	आमली	०	१
१६३७	नंदुरबार	अक्कलकुवा	तळंबा	०	१
१६३८	नंदुरबार	अक्कलकुवा	भागदरी	०	१
१६३९	नंदुरबार	अक्कलकुवा	अक्कलकुवा- २	०	१
१६४०	नंदुरबार	अक्कलकुवा	मोलगी	१	२
१६४१	नंदुरबार	अक्कलकुवा	खापर	१	२
१६४२	नंदुरबार	अक्कलकुवा	अक्कलकुवा-१	२	५
१६४३	नंदुरबार	नवापूर	नायगांव	०	१
१६४४	नंदुरबार	नवापूर	कारंजी	०	१
१६४५	नंदुरबार	नवापूर	सागली	०	१
१६४६	नंदुरबार	नवापूर	खडकी	०	१
१६४७	नंदुरबार	नवापूर	रायपूर	०	१
१६४८	नंदुरबार	नवापूर	गदाद	०	१
१६४९	नंदुरबार	नवापूर	करंजवेल	०	१
१६५०	नंदुरबार	नवापूर	बंधारे	०	१
१६५१	नंदुरबार	नवापूर	सोनखांब	०	१
१६५२	नंदुरबार	नवापूर	श्रावणी	०	१
१६५३	नंदुरबार	नवापूर	शेगवा	०	१
१६५४	नंदुरबार	नवापूर	अंजाने	०	१
१६५५	नंदुरबार	नवापूर	वाकी	०	१
१६५६	नंदुरबार	नवापूर	धानरट	०	१
१६५७	नंदुरबार	नवापूर	मोगारानी	०	१
१६५८	नंदुरबार	नवापूर	बोरपाडा	०	१
१६५९	नंदुरबार	नवापूर	विसरवाडी-२	०	१

अ.क्र.	जिल्हा	तालुका	उपकेंद्र	पुरुष आरोग्य कर्मचारी (MPW)	स्त्री आरोग्य कर्मचारी (ANM)
१६६०	नंदुरबार	नवापूर	चितवी	०	१
१६६१	नंदुरबार	नवापूर	नावली	०	१
१६६२	नंदुरबार	नवापूर	विसरवाडी-१	०	१
१६६३	नंदुरबार	नवापूर	मोठे कडवण	०	१
१६६४	नंदुरबार	नवापूर	भादवड	१	२
१६६५	नंदुरबार	नवापूर	खेकडा	१	२
१६६६	नंदुरबार	नवापूर	खांडबारा	१	२
१६६७	नंदुरबार	नवापूर	गंगापूर	१	२
१६६८	नंदुरबार	नवापूर	कोलदा	१	२
१६६९	नंदुरबार	नवापूर	करंजाळी	१	२
१६७०	नंदुरबार	नवापूर	सरवट	१	२
१६७१	नंदुरबार	नवापूर	चिंचपाडा	१	२
१६७२	नंदुरबार	नवापूर	हलदानी	१	२
१६७३	नंदुरबार	नंदुरबार	पथराई	०	१
१६७४	नंदुरबार	नंदुरबार	कोलदा	०	१
१६७५	नंदुरबार	नंदुरबार	पिपलाड	०	१
१६७६	नंदुरबार	नंदुरबार	खोडामळी	०	१
१६७७	नंदुरबार	नंदुरबार	पळशी	०	१
१६७८	नंदुरबार	नंदुरबार	आष्टे	०	१
१६७९	नंदुरबार	नंदुरबार	भोने	०	१
१६८०	नंदुरबार	नंदुरबार	आरदीतारा	०	१
१६८१	नंदुरबार	नंदुरबार	करंजखुपा	०	१
१६८२	नंदुरबार	नंदुरबार	धानोरा	०	१
१६८३	नंदुरबार	नंदुरबार	सुजालपूर	०	१
१६८४	नंदुरबार	नंदुरबार	पातोडा	१	२
१६८५	नंदुरबार	नंदुरबार	शिंदे	१	२
१६८६	नंदुरबार	नंदुरबार	सुंदरादे	१	२
१६८७	नंदुरबार	नंदुरबार	वाघाळे	१	२
१६८८	नंदुरबार	नंदुरबार	चोपले	१	२
१६८९	नंदुरबार	नंदुरबार	नटावद	१	२
१६९०	नंदुरबार	तळोदा	शिरवे	०	१
१६९१	नंदुरबार	तळोदा	करडे	०	१
१६९२	नंदुरबार	तळोदा	चिनोडा	०	१
१६९३	नंदुरबार	तळोदा	लाखापूर	०	१
१६९४	नंदुरबार	तळोदा	दालेपूर	०	१

अ.क्र.	जिल्हा	तालुका	उपकेंद्र	पुरुष आरोग्य कर्मचारी (MPW)	स्त्री आरोग्य कर्मचारी (ANM)
१६९५	नंदुरबार	तळोदा	सरदारनगर (ढेकाती)	१	२
१६९६	नंदुरबार	तळोदा	मोदालपाडा	१	२
१६९७	नंदुरबार	तळोदा	बोराद	१	२
१६९८	गोंदिया	देवरी	किशोरी	०	१
१६९९	गोंदिया	देवरी	पुराडा	०	१
१७००	गोंदिया	देवरी	डोंगरगांव	०	१
१७०१	गोंदिया	देवरी	देवरी	१	५
१७०२	गोंदिया	अर्जुनी मोरगांव	परसटोला	०	१
१७०३	गोंदिया	अर्जुनी मोरगांव	बोनगांव	०	१
१७०४	गोंदिया	अर्जुनी मोरगांव	बोंडे	०	१
१७०५	गोंदिया	अर्जुनी मोरगांव	निमगांव	०	१
१७०६	गोंदिया	अर्जुनी मोरगांव	येरंडी	१	२
१७०७	गोंदिया	अर्जुनी मोरगांव	किशोरी	१	२
१७०८	गोंदिया	अर्जुनी मोरगांव	महागांव	१	३
१७०९	गोंदिया	अर्जुनी मोरगांव	अर्जुनी	१	२
१७१०	गोंदिया	आमगांव	तिगांव	०	१
१७११	गोंदिया	आमगांव	जामखरी	०	१
१७१२	गोंदिया	आमगांव	आमगांव	२	२
१७१३	गोंदिया	सडक- अर्जुनी	दल्ली	०	१
१७१४	गोंदिया	सडक- अर्जुनी	तिडका	०	१
१७१५	गोंदिया	सडक- अर्जुनी	चिखली	०	१
१७१६	गोंदिया	सडक- अर्जुनी	सडक- अर्जुनी	०	१
१७१७	गोंदिया	सडक- अर्जुनी	पळसगांव	०	१
१७१८	गोंदिया	सडक- अर्जुनी	सौंदड	१	२
१७१९	गोंदिया	सडक-अर्जुनी	गिरोला	०	१
१७२०	गोंदिया	सालेकसा	कावराबंद	०	१
१७२१	गोंदिया	सालेकसा	मक्काटोला	०	१
१७२२	गोंदिया	सालेकसा	लाटोरी	०	१
१७२३	गोंदिया	सालेकसा	जामकुडो	०	१
१७२४	गोंदिया	सालेकसा	सातगांव	१	२
१७२५	गोंदिया	सालेकसा	सालेकसा	१	२
१७२६	गोंदिया	गोंदिया	करंज	१	१
१७२७	गोंदिया	गोंदिया	गंगाझरी	१	२
१७२८	गोंदिया	गोंदिया	फुलचूर	१	१

अ.क्र.	जिल्हा	तालुका	उपकेंद्र	पुरुष आरोग्य कर्मचारी (MPW)	स्त्री आरोग्य कर्मचारी (ANM)
१७२९	गोंदिया	गोंदिया	ढापेवाडा	१	१
१७३०	गोंदिया	गोंदिया	खमारी	१	१
१७३१	गोंदिया	गोंदिया	नगर	१	१
१७३२	गोंदिया	गोंदिया	कुडवा	१	१
१७३३	गोंदिया	गोंदिया	ढाकणी	१	१
१७३४	नागपूर	उमरेड	बेला	१	१
१७३५	नागपूर	उमरेड	मकरढोकाडा	१	१
१७३६	नागपूर	उमरेड	हेवती	१	१
१७३७	नागपूर	उमरेड	पांचगांव	२	२
१७३८	नागपूर	उमरेड	विहीरगांव	२	२
१७३९	नागपूर	उमरेड	कळमना	३	३
१७४०	नागपूर	पारशिवणी	कांडरी	१	१
१७४१	नागपूर	पारशिवणी	खंडाळा	१	१
१७४२	नागपूर	पारशिवणी	पारशिवणी	२	२
१७४३	नागपूर	पारशिवणी	टेकडी	३	३
१७४४	नागपूर	पारशिवणी	कन्हान	४	४
१७४५	नागपूर	मौदा	धनाळा	१	१
१७४६	नागपूर	मौदा	वंजारा	१	१
१७४७	नागपूर	मौदा	मौदा	२	२
१७४८	नागपूर	रामटेक	मानेगांव	०	१
१७४९	नागपूर	रामटेक	सितापूर	०	१
१७५०	नागपूर	रामटेक	महादूला	०	१
१७५१	नागपूर	रामटेक	खुमारी	०	१
१७५२	नागपूर	रामटेक	कांद्री	१	२
१७५३	नागपूर	रामटेक	मनसर	१	२
१७५४	नागपूर	रामटेक	देवळापार	१	२
१७५५	नागपूर	रामटेक	खारीबीजेवाडा	१	२
१७५६	नागपूर	भिवापूर	भिवापूर	२	२
१७५७	नागपूर	सावनेर	सिलेवाडा	१	१
१७५८	नागपूर	सावनेर	वालनी	२	२
१७५९	नागपूर	सावनेर	पाटणसावंगी	२	२
१७६०	नागपूर	सावनेर	केळवड	२	२
१७६१	नागपूर	सावनेर	मालेगांव	२	२
१७६२	नागपूर	सावनेर	पोटा	२	२
१७६३	नागपूर	सावनेर	चिचोली	३	३

अ.क्र.	जिल्हा	तालुका	उपकेंद्र	पुरुष आरोग्य कर्मचारी (MPW)	स्त्री आरोग्य कर्मचारी (ANM)
१७६४	नागपूर	कुही	वेलतूर	१	१
१७६५	नागपूर	कुही	कुही	२	२
१७६६	नागपूर	कुही	मंदल	२	२
१७६७	नागपूर	नरखेड	बेलोणा	१	१
१७६८	नागपूर	हिंगणा	रायपूर	१	१
१७६९	नागपूर	हिंगणा	टाकलघाट	३	३
१७७०	नागपूर	हिंगणा	खारीपन्नासे	४	४
१७७१	नागपूर	हिंगणा	निलडोह	५	५
१७७२	नागपूर	हिंगणा	दिगडोह	७	७
१७७३	नागपूर	नागपूर ग्रामीण	खापरी रेल्वे	१	१
१७७४	नागपूर	नागपूर ग्रामीण	बोरखेडी (१)	२	२
१७७५	नागपूर	नागपूर ग्रामीण	बुटीबोरी नवीन	२	२
१७७६	नागपूर	नागपूर ग्रामीण	डोंगरगांव	२	२
१७७७	नागपूर	नागपूर ग्रामीण	धामणा (चाणकपूर)	३	३
१७७८	नागपूर	नागपूर ग्रामीण	लाव्हा	३	३
१७७९	नागपूर	नागपूर ग्रामीण	वाडी	८	८
१७८०	नागपूर	कामठी	नवीन कोराडी	१	१
१७८१	नागपूर	कामठी	गुमठाळा	१	१
१७८२	नागपूर	कामठी	येरखेडा	२	२
१७८३	नागपूर	कामठी	गोधनी रेल्वे	२	२
१७८४	नागपूर	कामठी	महादूला	३	३
१७८५	नागपूर	काटोल	कोंढाळी	२	२
१७८६	नागपूर	कळमेश्वर	वरोदा	१	१
१७८७	नागपूर	कळमेश्वर	मांडवी	२	२
१७८८	नांदेड	उमरी	उमरी	२	२
१७८९	नांदेड	मुदखेड	मुगट	१	१
१७९०	नांदेड	मुदखेड	बारड	५	५
१७९१	नांदेड	मुखेड	दापकाराजा	१	१
१७९२	नांदेड	मुखेड	बेटमोगरा	१	१
१७९३	नांदेड	मुखेड	चांदोला	१	१
१७९४	नांदेड	मुखेड	गोजेगांव	१	१
१७९५	नांदेड	मुखेड	सावरगांव	१	१
१७९६	नांदेड	मुखेड	बऱ्हाळी	१	१
१७९७	नांदेड	मुखेड	सुगांव	१	१
१७९८	नांदेड	मुखेड	बेरली	१	१

अ.क्र.	जिल्हा	तालुका	उपकेंद्र	पुरुष आरोग्य कर्मचारी (MPW)	स्त्री आरोग्य कर्मचारी (ANM)
१७९९	नांदेड	मुखेड	देगांव	२	२
१८००	नांदेड	माहूर	सिंदखेड	०	१
१८०१	नांदेड	माहूर	माहूर	२	३
१८०२	नांदेड	लोहा	करेगांव	१	१
१८०३	नांदेड	लोहा	वडेपुरी	१	१
१८०४	नांदेड	लोहा	पेनुर	१	१
१८०५	नांदेड	लोहा	कापसी	१	१
१८०६	नांदेड	लोहा	मालकोली	१	१
१८०७	नांदेड	लोहा	सोनखेड	१	१
१८०८	नांदेड	लोहा	दगडगांव	१	१
१८०९	नांदेड	लोहा	सावरगांव	१	१
१८१०	नांदेड	लोहा	कळंबेर	१	१
१८११	नांदेड	बिलोली	लोहगांव	१	१
१८१२	नांदेड	बिलोली	अंजनी	१	१
१८१३	नांदेड	बिलोली	धितमोगरा	२	२
१८१४	नांदेड	बिलोली	सागरोली	२	२
१८१५	नांदेड	बिलोली	कासली	४	४
१८१६	नांदेड	बिलोली	बिलोली	५	५
१८१७	नांदेड	हिमायतनगर	हिमायतनगर	३	३
१८१८	नांदेड	किनवट	जावराला	०	१
१८१९	नांदेड	किनवट	कोसमेत	०	१
१८२०	नांदेड	किनवट	चिखली	०	१
१८२१	नांदेड	किनवट	पारोली तंडा	१	२
१८२२	नांदेड	किनवट	बोधडी	१	२
१८२३	नांदेड	किनवट	चिंचखेड	२	२
१८२४	नांदेड	किनवट	गोकुंदा	२	४
१८२५	नांदेड	देगलूर	बेंबारा	१	१
१८२६	नांदेड	देगलूर	करखेड	१	१
१८२७	नांदेड	देगलूर	तामलूर	१	१
१८२८	नांदेड	देगलूर	झरी	१	१
१८२९	नांदेड	देगलूर	आलूर	२	२
१८३०	नांदेड	देगलूर	देगलूर	९	९
१८३१	नांदेड	धर्माबाद	करखेली	१	१
१८३२	नांदेड	धर्माबाद	येताळा	१	१
१८३३	नांदेड	अर्धापूर	मालेगांव	१	१

अ.क्र.	जिल्हा	तालुका	उपकेंद्र	पुरुष आरोग्य कर्मचारी (MPW)	स्त्री आरोग्य कर्मचारी (ANM)
१८३४	नांदेड	अर्धापूर	कामठा बु.	१	१
१८३५	नांदेड	अर्धापूर	लोणे खु.	१	१
१८३६	नांदेड	अर्धापूर	लहान	१	१
१८३७	नांदेड	अर्धापूर	कोंढा	२	२
१८३८	नांदेड	अर्धापूर	अर्धापूर	४	४
१८३९	नांदेड	भोकर	भोसी	५	५
१८४०	नांदेड	हदगांव	पाथरड	१	१
१८४१	नांदेड	हदगांव	लोहा	१	१
१८४२	नांदेड	हदगांव	तालानी	१	१
१८४३	नांदेड	हदगांव	बरडशेवळ	१	१
१८४४	नांदेड	हदगांव	शिराद	१	१
१८४५	नांदेड	हदगांव	नेवरी	१	१
१८४६	नांदेड	हदगांव	तामस	२	२
१८४७	नांदेड	हदगांव	तळेगांव	२	२
१८४८	नांदेड	नायगांव	होलाळा	१	१
१८४९	नांदेड	नायगांव	शेळगांव गौरी	१	१
१८५०	नांदेड	नायगांव	कोलंबी	१	१
१८५१	नांदेड	नायगांव	नर्शी	२	२
१८५२	नांदेड	नायगांव	नायगांव	३	३
१८५३	नांदेड	नांदेड	वासरानी	१	१
१८५४	नांदेड	नांदेड	तळणी	१	१
१८५५	नांदेड	नांदेड	पुणेगांव	१	१
१८५६	नांदेड	नांदेड	रहाटी	१	१
१८५७	नांदेड	नांदेड	वाडी	१	१
१८५८	नांदेड	नांदेड	तुप्पा	२	२
१८५९	नांदेड	नांदेड	विष्णुपुरी	२	२
१८६०	नांदेड	नांदेड	धोगांव	३	३
१८६१	नांदेड	नांदेड	पिंपळगांव	६	६
१८६२	नांदेड	कंधार	कुरुला	१	१
१८६३	नांदेड	कंधार	रुई	१	१
१८६४	नांदेड	कंधार	पेठवडज	१	१
१८६५	ठाणे	पालघर	किरत	०	१
१८६६	ठाणे	पालघर	बन्हाणपूर	०	१
१८६७	ठाणे	पालघर	वावे	०	१
१८६८	ठाणे	पालघर	दहिसर	०	१

अ.क्र.	जिल्हा	तालुका	उपकेंद्र	पुरुष आरोग्य कर्मचारी (MPW)	स्त्री आरोग्य कर्मचारी (ANM)
१८६९	ठाणे	पालघर	देलवाडी	१	२
१८७०	ठाणे	पालघर	धुकतान	१	२
१८७१	ठाणे	पालघर	नांदगांव	१	२
१८७२	ठाणे	पालघर	कातळे	१	२
१८७३	ठाणे	पालघर	कुडे	१	२
१८७४	ठाणे	पालघर	शिगांव	१	२
१८७५	ठाणे	पालघर	सालवड	१	२
१८७६	ठाणे	पालघर	शिरगांव	१	१
१८७७	ठाणे	पालघर	मोरेकुरा	२	२
१८७८	ठाणे	पालघर	मनोर	२	४
१८७९	ठाणे	पालघर	वसारे	२	४
१८८०	ठाणे	पालघर	केळवा रोड	२	२
१८८१	ठाणे	पालघर	माहिम	४	६
१८८२	ठाणे	पालघर	तारापूर	५	७
१८८३	ठाणे	पालघर	विरटाणा	३	३
१८८४	ठाणे	पालघर	उनभाट	६	८
१८८५	ठाणे	मुरबाड	ओजीवळे	०	१
१८८६	ठाणे	मुरबाड	मोरोशी	०	१
१८८७	ठाणे	मुरबाड	मिल्हे	०	१
१८८८	ठाणे	मुरबाड	खुताल	१	२
१८८९	ठाणे	मुरबाड	किशोर	१	१
१८९०	ठाणे	मुरबाड	वैशाखरे	१	३
१८९१	ठाणे	मुरबाड	कोलटण	२	२
१८९२	ठाणे	मुरबाड	ससाणे	४	४
१८९३	ठाणे	मोखाडा	आसे	०	१
१८९४	ठाणे	मोखाडा	खोडाळा	०	१
१८९५	ठाणे	मोखाडा	गोंडे	१	२
१८९६	ठाणे	मोखाडा	पोशाळा	१	२
१८९७	ठाणे	मोखाडा	मोखाडा	१	३
१८९८	ठाणे	शहापूर	अलयानी	०	१
१८९९	ठाणे	शहापूर	शेरे	०	१
१९००	ठाणे	शहापूर	शिरोळ	०	१
१९०१	ठाणे	शहापूर	डोलखांब	०	१
१९०२	ठाणे	शहापूर	सापगांव	०	१
१९०३	ठाणे	शहापूर	साकडबाव	०	१

अ.क्र.	जिल्हा	तालुका	उपकेंद्र	पुरुष आरोग्य कर्मचारी (MPW)	स्त्री आरोग्य कर्मचारी (ANM)
१९०४	ठाणे	शहापूर	कांबरे	०	१
१९०५	ठाणे	शहापूर	बिरवडी	०	१
१९०६	ठाणे	शहापूर	दहीवली	०	१
१९०७	ठाणे	शहापूर	चौधे	०	१
१९०८	ठाणे	शहापूर	धसई	०	१
१९०९	ठाणे	शहापूर	वशाला	०	१
१९१०	ठाणे	शहापूर	विहीगांव	०	१
१९११	ठाणे	शहापूर	नांदगांव	१	२
१९१२	ठाणे	शहापूर	असणोली	१	२
१९१३	ठाणे	शहापूर	साने	१	२
१९१४	ठाणे	शहापूर	शेनवा	१	२
१९१५	ठाणे	शहापूर	आटगांव	१	२
१९१६	ठाणे	शहापूर	रातांदळे	१	२
१९१७	ठाणे	शहापूर	बोरशेती	१	३
१९१८	ठाणे	शहापूर	आसनगांव	२	४
१९१९	ठाणे	डहाणू	बहारे	०	१
१९२०	ठाणे	डहाणू	बावडे	०	१
१९२१	ठाणे	डहाणू	नरपाड	०	१
१९२२	ठाणे	डहाणू	मोडगांव	०	१
१९२३	ठाणे	डहाणू	वैती	०	१
१९२४	ठाणे	डहाणू	धानिवरी	०	१
१९२५	ठाणे	डहाणू	वरोर	०	१
१९२६	ठाणे	डहाणू	देहाने	०	१
१९२७	ठाणे	डहाणू	कुनवडे	०	१
१९२८	ठाणे	डहाणू	चिखले	०	१
१९२९	ठाणे	डहाणू	जामशेत	०	१
१९३०	ठाणे	डहाणू	आंबिवली	०	१
१९३१	ठाणे	डहाणू	आगवान	०	१
१९३२	ठाणे	डहाणू	वानगांव	१	२
१९३३	ठाणे	डहाणू	बोर्डी	१	२
१९३४	ठाणे	डहाणू	रांकोळ	१	२
१९३५	ठाणे	डहाणू	कासा	१	२
१९३६	ठाणे	डहाणू	आशागड	१	१
१९३७	ठाणे	डहाणू	सरवली	१	२
१९३८	ठाणे	डहाणू	वाकी	१	२

अ.क्र.	जिल्हा	तालुका	उपकेंद्र	पुरुष आरोग्य कर्मचारी (MPW)	स्त्री आरोग्य कर्मचारी (ANM)
१९३९	ठाणे	डहाणू	घोलवड	१	३
१९४०	ठाणे	डहाणू	चांदीगांव	६	८
१९४१	ठाणे	विक्रमगड	उतावली	०	१
१९४२	ठाणे	विक्रमगड	आंबेघर	०	१
१९४३	ठाणे	विक्रमगड	सावडे	०	१
१९४४	ठाणे	विक्रमगड	अलोदा	०	१
१९४५	ठाणे	विक्रमगड	बंधा	०	१
१९४६	ठाणे	विक्रमगड	खडकी	१	२
१९४७	ठाणे	विक्रमगड	विक्रमगड	१	२
१९४८	ठाणे	विक्रमगड	कुड्डी	१	२
१९४९	ठाणे	भिवंडी	टेंभिवली	०	१
१९५०	ठाणे	भिवंडी	आवळे	०	१
१९५१	ठाणे	भिवंडी	तळवली	१	१
१९५२	ठाणे	भिवंडी	महापोली	१	१
१९५३	ठाणे	भिवंडी	वेहळे	१	१
१९५४	ठाणे	भिवंडी	अंजूर	१	१
१९५५	ठाणे	भिवंडी	अकलोली	१	३
१९५६	ठाणे	भिवंडी	पायगांव	१	१
१९५७	ठाणे	भिवंडी	आमने	१	१
१९५८	ठाणे	भिवंडी	आनगांव	१	१
१९५९	ठाणे	भिवंडी	खालींग	१	१
१९६०	ठाणे	भिवंडी	कटई	२	२
१९६१	ठाणे	भिवंडी	पिंपळघर	२	२
१९६२	ठाणे	भिवंडी	शेलार	२	२
१९६३	ठाणे	भिवंडी	फिरींगपाडा	२	२
१९६४	ठाणे	भिवंडी	बापगांव	२	२
१९६५	ठाणे	भिवंडी	कुरुंद	२	२
१९६६	ठाणे	भिवंडी	कोन	३	३
१९६७	ठाणे	भिवंडी	कल्हेर	३	३
१९६८	ठाणे	भिवंडी	कलवार	५	५
१९६९	ठाणे	अंबरााथ	वांगणी	२	२
१९७०	ठाणे	जव्हार	साखरशेत	०	१
१९७१	ठाणे	जव्हार	याहले	०	१
१९७२	ठाणे	जव्हार	चांभारशेत	१	२
१९७३	ठाणे	जव्हार	गरडवाडी	५	७

अ.क्र.	जिल्हा	तालुका	उपकेंद्र	पुरुष आरोग्य कर्मचारी (MPW)	स्त्री आरोग्य कर्मचारी (ANM)
१९७४	ठाणे	वसई	खानिवडे	१	२
१९७५	ठाणे	वसई	कमान	१	२
१९७६	ठाणे	वसई	भताणे	१	२
१९७७	ठाणे	वसई	निर्मल	१	२
१९७८	ठाणे	वसई	वाघोले	१	१
१९७९	ठाणे	वसई	गाज	१	१
१९८०	ठाणे	वसई	चांदीप	१	३
१९८१	ठाणे	वसई	कौलार	१	१
१९८२	ठाणे	वसई	उमेला	१	१
१९८३	ठाणे	वसई	सातिवली	१	३
१९८४	ठाणे	वसई	सोपारा	२	२
१९८५	ठाणे	वसई	बोळीज	२	२
१९८६	ठाणे	वसई	चंदनसार	२	२
१९८७	ठाणे	वसई	जूचंद्रा	४	६
१९८८	ठाणे	वसई	नायगांव	३	३
१९८९	ठाणे	वसई	आगाशी	३	३
१९९०	ठाणे	वसई	अर्नाळा	३	३
१९९१	ठाणे	वसई	पेल्हार	४	४
१९९२	ठाणे	वाडा	मांगठाणे	०	१
१९९३	ठाणे	वाडा	नेहरोली	०	१
१९९४	ठाणे	वाडा	सांगे	०	१
१९९५	ठाणे	वाडा	चिचघर	०	१
१९९६	ठाणे	वाडा	केलथा	०	१
१९९७	ठाणे	वाडा	कोणे	०	१
१९९८	ठाणे	वाडा	पळसई	०	१
१९९९	ठाणे	वाडा	वसुरी	१	२
२०००	ठाणे	वाडा	खुपरी	१	२
२००१	ठाणे	वाडा	वाडा	४	६
२००२	ठाणे	कल्याण	मानिवली	२	२
२००३	ठाणे	कल्याण	कांबा	५	५
२००४	ठाणे	तलासरी	वरवडे	०	१
२००५	ठाणे	तलासरी	वडवली	०	१
२००६	ठाणे	तलासरी	वसा	०	१
२००७	ठाणे	तलासरी	झरी	०	१
२००८	ठाणे	तलासरी	आमगांव	०	१

अ.क्र.	जिल्हा	तालुका	उपकेंद्र	पुरुष आरोग्य कर्मचारी (MPW)	स्त्री आरोग्य कर्मचारी (ANM)
२००९	ठाणे	तलासरी	वेवजी-१	०	१
२०१०	ठाणे	तलासरी	डोंगरी	०	१
२०११	ठाणे	तलासरी	वेवजी-२	०	१
२०१२	ठाणे	तलासरी	झई	१	२
२०१३	ठाणे	तलासरी	उधवा	१	२
२०१४	ठाणे	तलासरी	उपलट	१	३
२०१५	ठाणे	तलासरी	सुतरकर	२	४
२०१६	कोल्हापूर	पन्हाळा	नेबापूर	१	१
२०१७	कोल्हापूर	पन्हाळा	काखे	१	१
२०१८	कोल्हापूर	पन्हाळा	आळवे	१	१
२०१९	कोल्हापूर	पन्हाळा	साटवे	१	१
२०२०	कोल्हापूर	पन्हाळा	आसुर्ले	२	२
२०२१	कोल्हापूर	पन्हाळा	गरपा	२	२
२०२२	कोल्हापूर	पन्हाळा	कोडोली	५	५
२०२३	कोल्हापूर	राधानगरी	सारवे	१	१
२०२४	कोल्हापूर	राधानगरी	यळवडे	२	२
२०२५	कोल्हापूर	राधानगरी	चांदरे	२	२
२०२६	कोल्हापूर	शाहूवाडी	नांदगांव	१	१
२०२७	कोल्हापूर	शाहूवाडी	उचत	१	१
२०२८	कोल्हापूर	शाहूवाडी	मानगांव	१	१
२०२९	कोल्हापूर	चंदगड	कुडनूर	१	१
२०३०	कोल्हापूर	चंदगड	तुर्केवाडी	१	१
२०३१	कोल्हापूर	चंदगड	तांबुलवाड	१	१
२०३२	कोल्हापूर	चंदगड	हजगोली	२	२
२०३३	कोल्हापूर	चंदगड	कनूर	३	३
२०३४	कोल्हापूर	शिरोळ	जांभळी	१	१
२०३५	कोल्हापूर	शिरोळ	टाकवडे	१	१
२०३६	कोल्हापूर	शिरोळ	राजापूर	१	१
२०३७	कोल्हापूर	शिरोळ	शिरढोण	१	१
२०३८	कोल्हापूर	शिरोळ	टाकळी	१	१
२०३९	कोल्हापूर	शिरोळ	यझाव	१	१
२०४०	कोल्हापूर	शिरोळ	कोठाली	१	१
२०४१	कोल्हापूर	शिरोळ	शिरदवाड	१	१
२०४२	कोल्हापूर	शिरोळ	चिप्री	१	१
२०४३	कोल्हापूर	शिरोळ	आकीवाट	१	१

अ.क्र.	जिल्हा	तालुका	उपकेंद्र	पुरुष आरोग्य कर्मचारी (MPW)	स्त्री आरोग्य कर्मचारी (ANM)
२०४४	कोल्हापूर	शिरोळ	दानोली	२	२
२०४५	कोल्हापूर	शिरोळ	हेरवाड	२	२
२०४६	कोल्हापूर	शिरोळ	उदगांव	३	३
२०४७	कोल्हापूर	शिरोळ	घोसरवड	३	३
२०४८	कोल्हापूर	शिरोळ	अब्दुल लाट	३	३
२०४९	कोल्हापूर	शिरोळ	धरंगुट	४	४
२०५०	कोल्हापूर	शिरोळ	शिरोळ	५	५
२०५१	कोल्हापूर	आजरा	उत्तुर	१	१
२०५२	कोल्हापूर	आजरा	पारेवाडी	३	३
२०५३	कोल्हापूर	भुदरगड	तिरवडे	१	१
२०५४	कोल्हापूर	भुदरगड	म्हासवे	४	४
२०५५	कोल्हापूर	हातकणंगले	यळगुड	१	१
२०५६	कोल्हापूर	हातकणंगले	घुणकी	१	१
२०५७	कोल्हापूर	हातकणंगले	सावर्डे	१	१
२०५८	कोल्हापूर	हातकणंगले	नागांव	१	१
२०५९	कोल्हापूर	हातकणंगले	तळसंदे	१	१
२०६०	कोल्हापूर	हातकणंगले	मनपाडळे	१	१
२०६१	कोल्हापूर	हातकणंगले	भादोले	२	२
२०६२	कोल्हापूर	हातकणंगले	चांदुर	२	२
२०६३	कोल्हापूर	हातकणंगले	हातकणंगले	२	२
२०६४	कोल्हापूर	हातकणंगले	हेर्ले	२	२
२०६५	कोल्हापूर	हातकणंगले	आळते	२	२
२०६६	कोल्हापूर	हातकणंगले	मानगांव	२	२
२०६७	कोल्हापूर	हातकणंगले	कुंभोज	२	२
२०६८	कोल्हापूर	हातकणंगले	तारदाळ	२	२
२०६९	कोल्हापूर	हातकणंगले	रेंदाल	३	३
२०७०	कोल्हापूर	हातकणंगले	रुकडी	३	३
२०७१	कोल्हापूर	हातकणंगले	पट्टण कोडोली	३	३
२०७२	कोल्हापूर	हातकणंगले	रुई	३	३
२०७३	कोल्हापूर	हातकणंगले	आंबप	३	३
२०७४	कोल्हापूर	हातकणंगले	शिरोली	६	६
२०७५	कोल्हापूर	गडहिंगलज	गिजवणे	१	१
२०७६	कोल्हापूर	गडहिंगलज	महागांव	१	१
२०७७	कोल्हापूर	गडहिंगलज	अत्याळ	१	१
२०७८	कोल्हापूर	गडहिंगलज	कांदेवाडी	२	२

अ.क्र.	जिल्हा	तालुका	उपकेंद्र	पुरुष आरोग्य कर्मचारी (MPW)	स्त्री आरोग्य कर्मचारी (ANM)
२०७९	कोल्हापूर	गडहिंगलज	भडगांव	२	२
२०८०	कोल्हापूर	करवीर	भिरेश्वर	१	१
२०८१	कोल्हापूर	करवीर	दोनवडे	१	१
२०८२	कोल्हापूर	करवीर	सांगवडे	१	१
२०८३	कोल्हापूर	करवीर	वशी	१	१
२०८४	कोल्हापूर	करवीर	नेर्ली	१	१
२०८५	कोल्हापूर	करवीर	पासर्डे	१	१
२०८६	कोल्हापूर	करवीर	कन्हेरी	२	२
२०८७	कोल्हापूर	करवीर	शिंये	२	२
२०८८	कोल्हापूर	करवीर	निगवे दुमाला	२	२
२०८९	कोल्हापूर	करवीर	चिंचवाड	२	२
२०९०	कोल्हापूर	करवीर	वडणगे	२	२
२०९१	कोल्हापूर	करवीर	गिरगांव	२	२
२०९२	कोल्हापूर	करवीर	चाफोडी	३	३
२०९३	कोल्हापूर	करवीर	वसगडे	४	४
२०९४	कोल्हापूर	कागल	बामणी	१	१
२०९५	कोल्हापूर	कागल	चिखली	१	१
२०९६	कोल्हापूर	कागल	बोरवडे	१	१
२०९७	कोल्हापूर	कागल	निंधोरी	१	१
२०९८	कोल्हापूर	कागल	हसूर	१	१
२०९९	कोल्हापूर	कागल	केनवडे	२	२
२१००	कोल्हापूर	कागल	बेलेवादीम	२	२
२१०१	कोल्हापूर	कागल	हळदी	२	२
२१०२	कोल्हापूर	कागल	सागाव	२	२
एकूण				३०५८	३५७९

(६) ज्या प्राथमिक आरोग्य केंद्रांच्या कार्यक्षेत्रामध्ये लोकसंख्या अधिक प्रमाणात वाढलेली आहे, अशा आरोग्य संस्थांमध्ये अतिरिक्त मनुष्यबळ पुरविणे :- प्राथमिक आरोग्य केंद्रामध्ये सध्या १५ जणांचे मनुष्यबळ कार्यरत आहे. ज्या प्राथमिक आरोग्य केंद्रांच्या कार्यक्षेत्रामध्ये लोकसंख्या वाढलेली आहे त्या ठिकाणी अतिरिक्त प्राथमिक आरोग्य केंद्र निर्माण करण्यापेक्षा लोकसंख्येची घनता जास्त असल्याने अतिरिक्त मनुष्यबळ पुरविल्याने गरज भागू शकेल आणि खर्चात सुध्दा बचत होईल, या

हेतूने खाली नमूद केलेल्या प्राथमिक आरोग्य केंद्रांच्या ठिकाणी त्यापुढे नमूद केल्याप्रमाणे अतिरिक्त मनुष्यबळ पुरविण्यास याद्वारे मान्यता देण्यात येत आहे :-

अ.क्र.	जिल्हा	तालुका	प्राथमिक आरोग्य केंद्र	आरोग्य सेविका	वैद्यकीय अधिकारी	प्रयोगशाळा तंत्रज्ञ
१	उस्मानाबाद	उमरगा	नैचाकूर	१	०	०
२	उस्मानाबाद	उमरगा	येनगूर	२	१	०
३	उस्मानाबाद	उमरगा	मुलज	२	१	०
४	उस्मानाबाद	उस्मानाबाद	जगजी	१	०	०
५	उस्मानाबाद	उस्मानाबाद	ढोकी	२	१	०
६	उस्मानाबाद	लोहारा	लोहारा	१	०	०
७	उस्मानाबाद	वाशी	पारा	१	०	०
८	उस्मानाबाद	वाशी	पारगांव	१	०	०
९	उस्मानाबाद	कळंब	मंगरुळ	१	०	०
१०	उस्मानाबाद	कळंब	शिराढोण	१	०	०
११	उस्मानाबाद	तुळजापूर	सावरगांव	१	०	०
१२	उस्मानाबाद	तुळजापूर	अंदूर	१	०	०
१३	परभणी	परभणी	जांब	१	०	०
१४	परभणी	परभणी	झरी	१	०	०
१५	परभणी	परभणी	पिंगळी	१	०	०
१६	परभणी	परभणी	दैठण	१	०	०
१७	परभणी	पुर्णा	तडकलास	१	०	०
१८	परभणी	पुर्णा	कवळगांव	१	०	०
१९	परभणी	पुर्णा	कंठेश्वर	१	०	०
२०	परभणी	पालम	रावराजूर	१	०	०
२१	परभणी	पालम	चातोरी	१	०	०
२२	परभणी	मावत	कोल्हा	१	०	०
२३	परभणी	सेलू	देवळगांव	१	०	०
२४	परभणी	सेलू	वालूर	२	१	०
२५	परभणी	सोनपेठ	सोनपेठ	२	१	०
२६	परभणी	जितूर	चरठाणा	१	०	०
२७	परभणी	जितूर	येलदरी	१	०	०
२८	परभणी	जितूर	कौसादी	१	०	०
२९	पुणे	पुरंदर	बेलसार	१	०	०
३०	पुणे	पुरंदर	माळशिरस	१	०	०
३१	पुणे	पुरंदर	परीचे	२	१	१
३२	पुणे	मुळशी	पौड माले	१	०	०

अ.क्र.	जिल्हा	तालुका	प्राथमिक आरोग्य केंद्र	आरोग्य सेविका	वैद्यकीय अधिकारी	प्रयोगशाळा तंत्रज्ञ
३३	पुणे	मुळशी	मुठा	१	०	०
३४	पुणे	मावळ	अडाळे	१	०	०
३५	पुणे	शिरूर	मांडवगांव फराटा	१	०	०
३६	पुणे	शिरूर	निमोणे	१	०	०
३७	पुणे	दौंड	राहू	१	०	०
३८	पुणे	दौंड	कुरकुंभ	१	०	०
३९	पुणे	दौंड	खामगांव	१	०	०
४०	पुणे	दौंड	केडगांव	१	०	०
४१	पुणे	दौंड	वरवंड	२	१	०
४२	पुणे	आंबेगांव	डिभे	१	०	०
४३	पुणे	आंबेगांव	निरगुडसर	१	०	०
४४	पुणे	आंबेगांव	म्हाळुंगे	२	१	०
४५	पुणे	इंदापूर	संसार	१	०	०
४६	पुणे	इंदापूर	लासुर्णे	१	०	०
४७	पुणे	इंदापूर	पळसदेव	२	१	०
४८	पुणे	इंदापूर	बिजवदी	२	१	०
४९	पुणे	इंदापूर	बावडा	२	१	०
५०	पुणे	जुन्नर	मढ	१	०	०
५१	पुणे	जुन्नर	अपटाले	२	०	०
५२	पुणे	जुन्नर	नारायणगांव	२	१	०
५३	पुणे	जुन्नर	ओतूर	२	१	०
५४	पुणे	वेलहे	वेलहा	१	०	०
५५	पुणे	बारामती	सांगवी	१	०	०
५६	पुणे	बारामती	मोरगांव	१	०	०
५७	पुणे	बारामती	शिरसुफळ	१	०	०
५८	पुणे	बारामती	होळ	२	१	०
५९	पुणे	बारामती	पणदरे	२	१	०
६०	पुणे	भोर	भोर	१	०	०
६१	पुणे	भोर	नसरापूर	२	१	०
६२	पुणे	हवेली	उरळी कांचा	१	०	०
६३	पुणे	हवेली	फुरसुंगी	२	१	०
६४	पुणे	हवेली	पेराने	२	१	०
६५	पुणे	खेड	राजगुरुनगर	१	०	०
६६	पुणे	खेड	शेळपिपळगांव	२	१	०
६७	पुणे	खेड	चाकण	२	१	०

अ.क्र.	जिल्हा	तालुका	प्राथमिक आरोग्य केंद्र	आरोग्य सेविका	वैद्यकीय अधिकारी	प्रयोगशाळा तंत्रज्ञ
६८	रायगड	उरण	कोपरोली	४	२	१
६९	रायगड	पेण	वाशी	१	०	०
७०	रायगड	पेण	जीते	१	०	०
७१	रायगड	पेण	गडब	२	१	०
७२	रायगड	पनवेल	गव्हाण	१	०	०
७३	रायगड	पनवेल	आपटा	२	०	०
७४	रायगड	पनवेल	आजवली	२	०	०
७५	रायगड	पनवेल	नेरे	२	१	०
७६	रायगड	पनवेल	वावंजे	४	२	१
७७	रायगड	पोलादपूर	पालचील	१	०	०
७८	रायगड	मुरुड	बोर्ली मांडला	१	०	०
७९	रायगड	महाड	दासगांव	१	०	०
८०	रायगड	महाड	बिरवडी	१	०	०
८१	रायगड	माणगांव	गोरेगांव	१	०	०
८२	रायगड	माणगांव	निजामपूर	१	०	०
८३	रायगड	रोहा	कोकबन	१	०	०
८४	रायगड	रोहा	नागोठाणे	१	०	०
८५	रायगड	रोहा	आंबेवाडी	२	१	०
८६	रायगड	अलिबाग	धोकवडे	२	०	०
८७	रायगड	अलिबाग	पोयंड	२	०	०
८८	रायगड	अलिबाग	रेवदंडा	२	१	०
८९	रायगड	श्रीवर्धा	वालवटी	२	१	०
९०	रायगड	खालापूर	लोहोप	१	०	०
९१	रायगड	खालापूर	खालापूर	१	०	०
९२	रायगड	कर्जत	कडव	१	०	०
९३	रायगड	कर्जत	नेरळ	२	०	०
९४	रायगड	तळा	तळा	१	०	०
९५	रत्नागिरी	रत्नागिरी	चंदेरी	१	०	०
९६	रत्नागिरी	रत्नागिरी	हातखंबा	१	०	०
९७	रत्नागिरी	चिपळूण	आडारे	१	०	०
९८	रत्नागिरी	चिपळूण	सावर्डे	१	०	०
९९	रत्नागिरी	गुहागर	चिखली	१	०	०
१००	चंद्रपूर	मूल	बेंबाल	१	०	०
१०१	चंद्रपूर	राजुरा	चिचोली	१	०	०
१०२	चंद्रपूर	राजुरा	कढोली	२	१	१

अ.क्र.	जिल्हा	तालुका	प्राथमिक आरोग्य केंद्र	आरोग्य सेविका	वैद्यकीय अधिकारी	प्रयोगशाळा तंत्रज्ञ
१०३	चंद्रपूर	राजुरा	देवडा	२	१	१
१०४	चंद्रपूर	चंद्रपूर	ताडली	१	०	०
१०५	चंद्रपूर	चंद्रपूर	दुर्गापूर	१	०	०
१०६	चंद्रपूर	चंद्रपूर	घुग्गुस	२	१	०
१०७	चंद्रपूर	चिमूर	गडसांगी	१	०	०
१०८	चंद्रपूर	जिवती	पाटण	१	०	०
१०९	चंद्रपूर	जिवती	जिवती	२	१	१
११०	चंद्रपूर	वरोरा	माधेली	१	०	०
१११	चंद्रपूर	वरोरा	साओरी	१	०	०
११२	चंद्रपूर	वरोरा	कोसरसार	१	०	०
११३	चंद्रपूर	ब्रम्हापूर	अहेर नवरेगांव	१	०	०
११४	चंद्रपूर	सिंदेवाही	वसेरा	१	०	०
११५	चंद्रपूर	सिंदेवाही	नवरेगांव	१	०	०
११६	चंद्रपूर	गोंडपिंपरी	ढाबा	३	१	२
११७	चंद्रपूर	नागभिड	तालोडी	१	०	०
११८	चंद्रपूर	नागभिड	नवेगांव पांडव	१	०	०
११९	चंद्रपूर	कोरपणा	मांडवा	१	०	०
१२०	चंद्रपूर	कोरपणा	नारंदा	२	१	१
१२१	चंद्रपूर	कोरपणा	विरुर गडेगांव	२	१	१
१२२	लातूर	उदगीर	देवार्जा	१	०	०
१२३	लातूर	उदगीर	नालगीर	१	०	०
१२४	लातूर	चाकूर	जावाल	१	०	०
१२५	लातूर	चाकूर	नालेगांव	२	१	०
१२६	लातूर	चाकूर	चापोली	२	१	०
१२७	लातूर	लातूर	चिकुर्डा	१	०	०
१२८	लातूर	लातूर	भाटांगळी	१	०	०
१२९	लातूर	लातूर	निवाली	१	०	०
१३०	लातूर	शिरुर	शिरुर आनन	१	०	०
१३१	लातूर	निलंगा	नितूर	१	०	०
१३२	लातूर	निलंगा	कासार बाळकू	१	०	०
१३३	लातूर	निलंगा	मदासुरी	२	१	०
१३४	लातूर	देवणी	बोरोल	१	०	०
१३५	लातूर	देवणी	वाळंदी	१	०	०
१३६	लातूर	अहमदपूर	अंधोरी	१	०	०
१३७	लातूर	अहमदपूर	शिरुर	१	०	०

अ.क्र.	जिल्हा	तालुका	प्राथमिक आरोग्य केंद्र	आरोग्य सेविका	वैद्यकीय अधिकारी	प्रयोगशाळा तंत्रज्ञ
१३८	लातूर	औसा	भाडा	१	०	०
१३९	लातूर	औसा	हसेगांव	१	०	०
१४०	लातूर	औसा	लामजाना	२	१	०
१४१	लातूर	जळकोट	वांजरवाडा	१	०	०
१४२	धुळे	शिरपूर	सांगवी	२	१	१
१४३	धुळे	शिरपूर	रोहिणी	२	१	१
१४४	धुळे	शिरपूर	बोराडी	२	१	१
१४५	धुळे	शिरपूर	वाडी बु.	२	१	१
१४६	धुळे	शिरपूर	होलांटे	१	०	०
१४७	धुळे	शिरपूर	थाळोर	१	०	०
१४८	धुळे	शिरपूर	विखरण	१	०	०
१४९	धुळे	धुळे	खेडा	१	०	०
१५०	धुळे	धुळे	आर्वी	१	०	०
१५१	धुळे	धुळे	बोरकुड	१	०	०
१५२	धुळे	धुळे	शिरुड	१	०	०
१५३	धुळे	धुळे	नगांव	१	०	०
१५४	धुळे	धुळे	मुकटी	१	०	०
१५५	धुळे	साक्री	नवपाडा	१	०	०
१५६	धुळे	साक्री	दहीवेल	१	०	०
१५७	धुळे	साक्री	टेंभा	१	०	०
१५८	धुळे	साक्री	कळंभीर	१	०	०
१५९	धुळे	साक्री	कसारे	१	०	०
१६०	धुळे	साक्री	दुसाणे	१	०	०
१६१	धुळे	सिंदखेड	विखरण	१	०	०
१६२	धुळे	सिंदखेड	चिमटाण	१	०	०
१६३	धुळे	सिंदखेड	धामणे	२	१	०
१६४	यवतमाळ	उमरखेड	कोर्ता	१	०	०
१६५	यवतमाळ	उमरखेड	मुलवा	१	०	०
१६६	यवतमाळ	उमरखेड	विडूल	१	०	०
१६७	यवतमाळ	उमरखेड	धानकी	१	०	०
१६८	यवतमाळ	पुसद	बेलुरा	१	०	०
१६९	यवतमाळ	पुसद	फेत्रा	२	१	१
१७०	यवतमाळ	पुसद	चोधी	१	०	०
१७१	यवतमाळ	पुसद	जांब बाझार	२	१	०
१७२	यवतमाळ	पांढरकवडा	रुंझा	१	०	०

अ.क्र.	जिल्हा	तालुका	प्राथमिक आरोग्य केंद्र	आरोग्य सेविका	वैद्यकीय अधिकारी	प्रयोगशाळा तंत्रज्ञ
१७३	यवतमाळ	पांढरकवडा	कारंजी	१	०	०
१७४	यवतमाळ	महागांव	कालीदौलत	१	०	०
१७५	यवतमाळ	महागांव	महागांव	२	१	०
१७६	यवतमाळ	मारेगांव	मर्दी	१	०	०
१७७	यवतमाळ	राळेगांव	वरद	१	०	०
१७८	यवतमाळ	राळेगांव	दहेगांव	१	०	०
१७९	यवतमाळ	घाटण	रामपूर	१	०	०
१८०	यवतमाळ	दिग्रस	हरसूल	१	०	०
१८१	यवतमाळ	दिग्रस	वसंत नगर	१	०	०
१८२	यवतमाळ	धारवा	तळेगांव	१	०	०
१८३	यवतमाळ	धारवा	मांगकिन्ही	१	०	०
१८४	यवतमाळ	धारवा	सायखेडा	१	०	०
१८५	यवतमाळ	यवतमाळ	अकोला बाजार	२	१	१
१८६	यवतमाळ	यवतमाळ	वडगांव	१	०	०
१८७	यवतमाळ	यवतमाळ	सावरगड	२	१	१
१८८	यवतमाळ	आर्णी	लोणी	१	०	०
१८९	यवतमाळ	आर्णी	महसोला	२	१	०
१९०	यवतमाळ	वणी	शिरपूर	१	०	०
१९१	यवतमाळ	बाभूळगांव	पाहूर	१	०	०
१९२	यवतमाळ	झरीजामणी	शिवला	१	०	०
१९३	यवतमाळ	झरीजामणी	झरीजामणी	१	०	०
१९४	यवतमाळ	कळंब	नानज	१	०	०
१९५	यवतमाळ	कळंब	मेट्टीखेडा	१	०	०
१९६	यवतमाळ	कळंब	सावरगांव	१	०	०
१९७	अमरावती	चांदूर	पलाशखेड	१	०	०
१९८	अमरावती	चांदूरबाजार	तळवेल	१	०	०
१९९	अमरावती	चांदूरबाजार	ब्राम्हणवाडा थाडी	१	०	०
२००	अमरावती	चांदूरबाजार	करजगांव	२	१	०
२०१	अमरावती	चिखलदरा	टेंभुसोडा	१	०	०
२०२	अमरावती	चिखलदरा	कटकुंभ	१	०	०
२०३	अमरावती	तिवसा	तळेगांव	१	०	०
२०४	अमरावती	दर्यापूर	चंद्रपूर	१	०	०
२०५	अमरावती	दर्यापूर	येवडा	१	०	०
२०६	अमरावती	धारणी	सादरावाडी	२	१	१
२०७	अमरावती	धारणी	कळमखार	२	१	१

अ.क्र.	जिल्हा	तालुका	प्राथमिक आरोग्य केंद्र	आरोग्य सेविका	वैद्यकीय अधिकारी	प्रयोगशाळा तंत्रज्ञ
२०८	अमरावती	अमरावती	माहुली	१	०	०
२०९	अमरावती	अमरावती	वालगांव	१	०	०
२१०	अमरावती	अचलपूर	येसुर्णा	१	०	०
२११	अमरावती	अचलपूर	पाथरोट	२	१	०
२१२	अमरावती	अचलपूर	धामणगांव गाधी	२	१	०
२१३	अमरावती	आंजनगांव	सातेगांव	१	०	०
२१४	अमरावती	आंजनगांव	कापुरस्तालनी	१	०	०
२१५	अमरावती	वरुड	राजुरा	१	०	०
२१६	अमरावती	वरुड	लोणी	१	०	०
२१७	अमरावती	वरुड	शेंदूरजा	१	०	०
२१८	अमरावती	भातकुली	अष्टी	१	०	०
२१९	अमरावती	भातकुली	भातकुली	१	०	०
२२०	अमरावती	भातकुली	कोल्हापूर	१	०	०
२२१	अहमदनगर	पारनेर	अळकुटी	१	०	०
२२२	अहमदनगर	पारनेर	भाळवणी	१	०	०
२२३	अहमदनगर	पारनेर	निघोज	१	०	०
२२४	अहमदनगर	पारनेर	काहुर पठार	१	०	०
२२५	अहमदनगर	पारनेर	खडकवाडी	१	०	०
२२६	अहमदनगर	पाथर्डी	पिंपळगांव टप्पा	१	०	०
२२७	अहमदनगर	पाथर्डी	पागोरी पिंपळगांव	१	०	०
२२८	अहमदनगर	पाथर्डी	मिरी	१	०	०
२२९	अहमदनगर	पाथर्डी	तिसगांव	१	०	०
२३०	अहमदनगर	राहुरी	मांजरी	१	०	०
२३१	अहमदनगर	राहुरी	गुहा	१	०	०
२३२	अहमदनगर	राहुरी	देवळाली	२	१	०
२३३	अहमदनगर	राहुरी	उंबरे	२	१	०
२३४	अहमदनगर	राहुरी	बारांगांव	३	१	१
२३५	अहमदनगर	राहाता	सावळी विहीर	१	०	०
२३६	अहमदनगर	राहाता	अस्तगांव	१	०	०
२३७	अहमदनगर	राहाता	दोन्हाळे	१	०	०
२३८	अहमदनगर	राहाता	वाकडी	१	०	०
२३९	अहमदनगर	राहाता	कोल्हार बु.	१	०	०
२४०	अहमदनगर	राहाता	दाढ	२	१	०
२४१	अहमदनगर	शेवगांव	शेवगांव	२	१	०
२४२	अहमदनगर	शेवगांव	बोधेगांव	१	०	०

अ.क्र.	जिल्हा	तालुका	प्राथमिक आरोग्य केंद्र	आरोग्य सेविका	वैद्यकीय अधिकारी	प्रयोगशाळा तंत्रज्ञ
२४३	अहमदनगर	अहमदनगर	टाकळी खातगांव	१	०	०
२४४	अहमदनगर	अहमदनगर	देवगांव	१	०	०
२४५	अहमदनगर	अहमदनगर	वाळकी	१	०	०
२४६	अहमदनगर	अहमदनगर	जेऊर	१	०	०
२४७	अहमदनगर	अकोले	शेंडी	१	०	०
२४८	अहमदनगर	अकोले	बी.वाडा	१	०	०
२४९	अहमदनगर	अकोले	लाडगांव	१	०	०
२५०	अहमदनगर	अकोले	कोतूळ	१	०	०
२५१	अहमदनगर	अकोले	विठा	२	१	१
२५२	अहमदनगर	अकोले	देवठाण	१	०	०
२५३	अहमदनगर	अकोले	म्हाळादेवी	३	१	२
२५४	अहमदनगर	जामखेड	गर्डा	१	०	०
२५५	अहमदनगर	जामखेड	नानज	२	१	०
२५६	अहमदनगर	संगमनेर	धांदरफळ	१	०	०
२५७	अहमदनगर	संगमनेर	तळेगांव	१	०	०
२५८	अहमदनगर	संगमनेर	चंदनापुरी	१	०	०
२५९	अहमदनगर	संगमनेर	जवळे कडलाग	१	०	०
२६०	अहमदनगर	संगमनेर	अश्वी खु.	१	०	०
२६१	अहमदनगर	संगमनेर	निमगांव जाळी	१	०	०
२६२	अहमदनगर	संगमनेर	निमोण	२	१	०
२६३	अहमदनगर	श्रीरामपूर	माळवदगांव	१	०	०
२६४	अहमदनगर	श्रीरामपूर	निमगांव खैरी	१	०	०
२६५	अहमदनगर	श्रीरामपूर	बेलापूर	१	०	०
२६६	अहमदनगर	श्रीगोंदा	बेलवंडी	१	०	०
२६७	अहमदनगर	श्रीगोंदा	पिपळगांव पिसा	१	०	०
२६८	अहमदनगर	श्रीगोंदा	काळगांव	१	०	०
२६९	अहमदनगर	श्रीगोंदा	लोणीव्यंक-नाथ	१	०	०
२७०	अहमदनगर	श्रीगोंदा	अढळगांव	१	०	०
२७१	अहमदनगर	श्रीगोंदा	काष्टी	१	०	०
२७२	अहमदनगर	नेवासा	उस्थळ दुमाला	१	०	०
२७३	अहमदनगर	नेवासा	नेवासा	१	०	०
२७४	अहमदनगर	नेवासा	सलबतपूर	१	०	०
२७५	अहमदनगर	नेवासा	चंदा	१	०	०
२७६	अहमदनगर	नेवासा	कुकाना	२	१	०
२७७	अहमदनगर	नेवासा	सोनई	२	१	०

अ.क्र.	जिल्हा	तालुका	प्राथमिक आरोग्य केंद्र	आरोग्य सेविका	वैद्यकीय अधिकारी	प्रयोगशाळा तंत्रज्ञ
२७८	अहमदनगर	कर्जत	चापाडगांव	१	०	०
२७९	अहमदनगर	कर्जत	बारडगांव	१	०	०
२८०	अहमदनगर	कर्जत	मिरजगांव	१	०	०
२८१	अहमदनगर	कर्जत	राशीन	१	०	०
२८२	अहमदनगर	कर्जत	कुलधरण	२	१	०
२८३	अहमदनगर	कोपरगांव	संवत्सर	१	०	०
२८४	अहमदनगर	कोपरगांव	टाकळी	१	०	०
२८५	अहमदनगर	कोपरगांव	पोहेगांव	१	०	०
२८६	अहमदनगर	कोपरगांव	चासनली	१	०	०
२८७	औरंगाबाद	पैठण	नांदार	१	०	०
२८८	औरंगाबाद	पैठण	विहमनदवाड	१	०	०
२८९	औरंगाबाद	पैठण	पिंपळवड	१	०	०
२९०	औरंगाबाद	पैठण	निलालजगांव	२	१	०
२९१	औरंगाबाद	फुलंब्री	जतेगांव	१	०	०
२९२	औरंगाबाद	फुलंब्री	वडोदबाजार	१	०	०
२९३	औरंगाबाद	वैजापूर	लाडगांव	१	०	०
२९४	औरंगाबाद	वैजापूर	गढेपिंपरी	१	०	०
२९५	औरंगाबाद	वैजापूर	शिऊर	१	०	०
२९६	औरंगाबाद	वैजापूर	बोरसार	२	१	०
२९७	औरंगाबाद	सिल्लोड	शिवाना	१	०	०
२९८	औरंगाबाद	सिल्लोड	उंडणगांव	१	०	०
२९९	औरंगाबाद	सिल्लोड	पालोद	१	०	०
३००	औरंगाबाद	सिल्लोड	अंधारी	२	१	०
३०१	औरंगाबाद	सिल्लोड	आमटाणा	२	१	०
३०२	औरंगाबाद	औरंगाबाद	लाडसावंग	१	०	०
३०३	औरंगाबाद	औरंगाबाद	पिंपरीराज	१	०	०
३०४	औरंगाबाद	औरंगाबाद	वरुडकाझी	१	०	०
३०५	औरंगाबाद	औरंगाबाद	ओळतगांव	१	०	०
३०६	औरंगाबाद	औरंगाबाद	काचोर	२	१	०
३०७	औरंगाबाद	औरंगाबाद	दौलताबाद	३	१	१
३०८	औरंगाबाद	सोयगांव	बनोती	१	०	०
३०९	औरंगाबाद	सोयगांव	जरांदी	१	०	०
३१०	औरंगाबाद	खुल्ताबाद	गडना	१	०	०
३११	औरंगाबाद	गंगापूर	सिध्दीनाट	१	०	०
३१२	औरंगाबाद	गंगापूर	भेडाला	२	१	०

अ.क्र.	जिल्हा	तालुका	प्राथमिक आरोग्य केंद्र	आरोग्य सेविका	वैद्यकीय अधिकारी	प्रयोगशाळा तंत्रज्ञ
३१३	औरंगाबाद	गंगापूर	लासुरसत	२	१	०
३१४	औरंगाबाद	गंगापूर	जीकथान	३	१	१
३१५	औरंगाबाद	कन्नड	करंजखे	१	०	०
३१६	औरंगाबाद	कन्नड	चिंचोली	१	०	०
३१७	औरंगाबाद	कन्नड	नाचनवेल	१	०	०
३१८	औरंगाबाद	कन्नड	हतणूर	१	०	०
३१९	अकोला	मुर्तिजापूर	कुरुम	१	०	०
३२०	अकोला	अकोला	आटपाडा	१	०	०
३२१	अकोला	अकोला	पुलसो	१	०	०
३२२	अकोला	अकोट	सावरा	१	०	०
३२३	अकोला	अकोट	कवसा	२	१	०
३२४	अकोला	अकोट	मुदगांव	२	१	०
३२५	अकोला	अकोट	कुरुणखेड	२	१	०
३२६	अकोला	बाशीटाकळी	पिंजर	१	०	०
३२७	अकोला	बाशीटाकळी	कान्हेरी	१	०	०
३२८	अकोला	बाळापूर	उरळ	१	०	०
३२९	अकोला	बाळापूर	वडेगांव	१	०	०
३३०	अकोला	तेल्हारा	पांचगव्हाण	१	०	०
३३१	अकोला	तेल्हारा	हिवरखेड	१	०	०
३३२	अकोला	तेल्हारा	दानापूर	१	०	०
३३३	जालना	परतूर	सृष्टी	१	०	०
३३४	जालना	परतूर	अष्टी	१	०	०
३३५	जालना	मंठा	धईफळ खंडारे	१	०	०
३३६	जालना	मंठा	ठोकसाळ	१	०	०
३३७	जालना	मंठा	पातोडा	१	०	०
३३८	जालना	घनसावंगी	रांजणी	१	०	०
३३९	जालना	घनसावंगी	कुंभार पिंपळगांव	१	०	०
३४०	जालना	घनसावंगी	थिरतपुरी	२	१	०
३४१	जालना	अंबड	धागर पिंपरी	१	०	०
३४२	जालना	अंबड	जामखेड	१	०	०
३४३	जालना	जाफराबाद	वरुड	१	०	०
३४४	जालना	जाफराबाद	माहोरा	१	०	०
३४५	जालना	जाफराबाद	खासगांव	१	०	०
३४६	जालना	जाफराबाद	डोणगांव	१	०	०
३४७	जालना	जालना	सेवली	१	०	०

अ.क्र.	जिल्हा	तालुका	प्राथमिक आरोग्य केंद्र	आरोग्य सेविका	वैद्यकीय अधिकारी	प्रयोगशाळा तंत्रज्ञ
३४८	जालना	जालना	कार्ला	१	०	०
३४९	जालना	जालना	वीरगांव	१	०	०
३५०	जालना	जालना	काळेगांव	१	०	०
३५१	जालना	जालना	पिरपिंपळगांव	१	०	०
३५२	जालना	बदनापूर	सोमठाणा	१	०	०
३५३	जालना	बदनापूर	शेळगांव	१	०	०
३५४	जालना	बदनापूर	धभाडी	१	०	०
३५५	जालना	भोकरदन	जे. सपकाल	१	०	०
३५६	जालना	भोकरदन	अनवा	१	०	०
३५७	जालना	भोकरदन	राजूर	१	०	०
३५८	जालना	भोकरदन	केदारखेडे	१	०	०
३५९	जालना	भोकरदन	हंसनाबाद	१	०	०
३६०	जळगांव	पारोळा	तामसवाडी	१	०	०
३६१	जळगांव	पारोळा	शिरसोडे	१	०	०
३६२	जळगांव	पाचोरा	नांदरा	१	०	०
३६३	जळगांव	पाचोरा	नगरदेवळा	१	०	०
३६४	जळगांव	पाचोरा	लोहातर	१	०	०
३६५	जळगांव	पाचोरा	वरखेडी	२	१	०
३६६	जळगांव	मुक्ताईनगर	कु-हा	१	०	०
३६७	जळगांव	मुक्ताईनगर	रुईखेडा	१	०	०
३६८	जळगांव	रावेर	लोहारा	१	०	०
३६९	जळगांव	रावेर	निभोरा	१	०	०
३७०	जळगांव	रावेर	वाघोद	१	०	०
३७१	जळगांव	रावेर	आनपुरे	१	०	०
३७२	जळगांव	चोपडा	छाहडी	१	०	०
३७३	जळगांव	चोपडा	अडवद	१	०	०
३७४	जळगांव	चाळीसगांव	पातोंडा	१	०	०
३७५	जळगांव	चाळीसगांव	शिरसगांव	१	०	०
३७६	जळगांव	एरंडोल	कासोदा	१	०	०
३७७	जळगांव	एरंडोल	रिंगणगांव	१	०	०
३७८	जळगांव	धरणगांव	सोनवद	१	०	०
३७९	जळगांव	धरणगांव	चंदसर	१	०	०
३८०	जळगांव	येवला	किनगांव	१	०	०
३८१	जळगांव	येवला	हिगाणा	१	०	०
३८२	जळगांव	अंमळनेर	मरवड	१	०	०

अ.क्र.	जिल्हा	तालुका	प्राथमिक आरोग्य केंद्र	आरोग्य सेविका	वैद्यकीय अधिकारी	प्रयोगशाळा तंत्रज्ञ
३८३	जळगांव	अंमळनेर	देखु	१	०	०
३८४	जळगांव	अंमळनेर	पातौडा	१	०	०
३८५	जळगांव	जामनेर	फतेपूर	१	०	०
३८६	जळगांव	जामनेर	वाकडी	१	०	०
३८७	जळगांव	जामनेर	नेरी	१	०	०
३८८	जळगांव	जामनेर	गारखेडा	१	०	०
३८९	जळगांव	जामनेर	वाकोद	१	०	०
३९०	जळगांव	जळगांव	कानलदा	१	०	०
३९१	जळगांव	जळगांव	नाशिबा	१	०	०
३९२	जळगांव	जळगांव	म्हसवद	२	१	०
३९३	जळगांव	बोधवड	एनगांव	१	०	०
३९४	जळगांव	भडगांव	काजगांव	१	०	०
३९५	जळगांव	भडगांव	गिरड	१	०	०
३९६	जळगांव	भुसावळ	काठोरा	२	१	०
३९७	वर्धा	अष्टी	अष्टी	१	०	०
३९८	वर्धा	वर्धा	तळेगांव	१	०	०
३९९	वर्धा	वर्धा	अंजी	२	१	०
४००	वर्धा	समुद्रपूर	गिराड	१	०	०
४०१	वर्धा	समुद्रपूर	नांदोरी	१	०	०
४०२	वर्धा	हिंगणा	कानगांव	१	०	०
४०३	वर्धा	हिंगणा	बुरकोनी	१	०	०
४०४	वर्धा	हिंगणा	अलीपूर	१	०	०
४०५	वर्धा	कारंजा	सारवडी	२	१	०
४०६	वाशिम	मालेगांव	शिरुर	१	०	०
४०७	वाशिम	मालेगांव	मालेगांव	२	१	०
४०८	वाशिम	मनोरा	कुपाटा	२	१	०
४०९	वाशिम	मनोरा	पोहरादेवी	१	०	०
४१०	वाशिम	रिसोड	मंगरुळ इनक	१	०	०
४११	वाशिम	रिसोड	कवठा	१	०	०
४१२	वाशिम	रिसोड	मोप	२	१	०
४१३	वाशिम	वाशिम	तोंडगांव	१	०	०
४१४	वाशिम	वाशिम	अनसिंग	२	१	०
४१५	वाशिम	कारंजा	मनभा	१	०	०
४१६	बुलडाणा	मलकापूर	नरवेल	१	०	०
४१७	बुलडाणा	मलकापूर	उमली	२	१	०

अ.क्र.	जिल्हा	तालुका	प्राथमिक आरोग्य केंद्र	आरोग्य सेविका	वैद्यकीय अधिकारी	प्रयोगशाळा तंत्रज्ञ
४१८	बुलडाणा	मेहकर	जानेपल	१	०	०
४१९	बुलडाणा	मेहकर	देऊळगांव	१	०	०
४२०	बुलडाणा	मेहकर	डोगागांव	२	१	०
४२१	बुलडाणा	मोताळा	बोरखेडी	२	१	०
४२२	बुलडाणा	चिखली	कोहाळा	१	०	०
४२३	बुलडाणा	चिखली	अमदपूर	१	०	०
४२४	बुलडाणा	देऊळगांव राजा	अंधेरा	१	०	०
४२५	बुलडाणा	जळगांव जामोद	जामोद	१	०	०
४२६	बुलडाणा	जळगांव जामोद	पिंपळगांव	१	०	०
४२७	बुलडाणा	बुलडाणा	हतेडी	१	०	०
४२८	बुलडाणा	बुलडाणा	रायपूर	१	०	०
४२९	बुलडाणा	बुलडाणा	चांडोल	१	०	०
४३०	बुलडाणा	शिंदखेड	साखरखेड	१	०	०
४३१	बुलडाणा	खामगांव	पिंपळगांव	१	०	०
४३२	बुलडाणा	खामगांव	रोहना	१	०	०
४३३	बुलडाणा	नांदुरा	वडोर	१	०	०
४३४	बुलडाणा	नांदुरा	नांदुरा	१	०	०
४३५	बीड	परळी	नागापूर	१	०	०
४३६	बीड	मांजलगांव	गंगामसळा	१	०	०
४३७	बीड	मांजलगांव	सादोला	१	०	०
४३८	बीड	मांजलगांव	पाथरुड	१	०	०
४३९	बीड	शिरुर (कासार)	शिरुर	२	०	०
४४०	बीड	शिरुर (कासार)	खालापुरी	२	१	०
४४१	बीड	धारुर	भोगलवाडी	१	०	०
४४२	बीड	अंबेजोगाई	आपेगांव	१	०	०
४४३	बीड	अंबेजोगाई	घाटनांदूर	१	०	०
४४४	बीड	अंबेजोगाई	बरडपूर	१	०	०
४४५	बीड	आष्टी	सुलेमान देवळा	१	०	०
४४६	बीड	आष्टी	धामणगांव	१	०	०
४४७	बीड	आष्टी	खुंटेफळ	१	०	०
४४८	बीड	आष्टी	कडा	१	०	०
४४९	बीड	आष्टी	तालकलशिग	२	१	०
४५०	बीड	वाडवणी	वडवणी	१	०	०
४५१	बीड	बीड	येलांबघाट	१	०	०
४५२	बीड	बीड	लिंबा गणेश	१	०	०

अ.क्र.	जिल्हा	तालुका	प्राथमिक आरोग्य केंद्र	आरोग्य सेविका	वैद्यकीय अधिकारी	प्रयोगशाळा तंत्रज्ञ
४५३	बीड	बीड	नलवंडी	२	१	०
४५४	बीड	केज	चिंचोली माळी	१	०	०
४५५	बीड	केज	विडा	१	०	०
४५६	बीड	केज	य.वडगांव	२	१	०
४५७	बीड	गेवराई	मदलमोही	१	०	०
४५८	बीड	गेवराई	निपाणी जवळका	१	०	०
४५९	बीड	गेवराई	जतेगांव	१	०	०
४६०	बीड	गेवराई	तळवडा	१	०	०
४६१	बीड	गेवराई	उमापूर	२	१	०
४६२	भंडारा	पवनी	कोंढाळी	२	१	०
४६३	भंडारा	लाखंदूर	सारंदी	१	०	०
४६४	भंडारा	भंडारा	शहापूर	१	०	०
४६५	भंडारा	भंडारा	मोहदुरा	१	०	०
४६६	भंडारा	साकोली	खांबा	१	०	०
४६७	भंडारा	तुमसर	नाकाडोंगर	१	०	०
४६८	भंडारा	तुमसर	देवाडी	१	०	०
४६९	भंडारा	तुमसर	चुल्हाद	१	०	०
४७०	सोलापूर	पंढरपूर	पुलुज	१	०	०
४७१	सोलापूर	पंढरपूर	तुंगट	१	०	०
४७२	सोलापूर	पंढरपूर	गडेगांव	१	०	०
४७३	सोलापूर	पंढरपूर	भालवणी	१	०	०
४७४	सोलापूर	पंढरपूर	कासेगांव	१	०	०
४७५	सोलापूर	पंढरपूर	रोपले	१	०	०
४७६	सोलापूर	पंढरपूर	करकंब	१	०	०
४७७	सोलापूर	मोहोळ	अंगार	१	०	०
४७८	सोलापूर	मोहोळ	पाटकुळ	१	०	०
४७९	सोलापूर	मोहोळ	शिरपूर	२	१	०
४८०	सोलापूर	माढा	माढा	१	०	०
४८१	सोलापूर	माढा	मोडनिंब	१	०	०
४८२	सोलापूर	माढा	टेंभूर्णी	२	१	०
४८३	सोलापूर	मंगळवेढा	बोरले	१	०	०
४८४	सोलापूर	माळशिरस	मोरोची	१	०	०
४८५	सोलापूर	माळशिरस	पिलीव	१	०	०
४८६	सोलापूर	माळशिरस	मांडवे	१	०	०
४८७	सोलापूर	माळशिरस	वैलापूर	१	०	०

अ.क्र.	जिल्हा	तालुका	प्राथमिक आरोग्य केंद्र	आरोग्य सेविका	वैद्यकीय अधिकारी	प्रयोगशाळा तंत्रज्ञ
४८८	सोलापूर	माळशिरस	लावण	१	०	०
४८९	सोलापूर	माळशिरस	माळीनगर	२	१	०
४९०	सोलापूर	दक्षिण सोलापूर	औराद	१	०	०
४९१	सोलापूर	दक्षिण सोलापूर	होटगी	१	०	०
४९२	सोलापूर	दक्षिण सोलापूर	कांदलगांव	१	०	०
४९३	सोलापूर	दक्षिण सोलापूर	बोरामणी	१	०	०
४९४	सोलापूर	दक्षिण सोलापूर	वळसंग	१	०	०
४९५	सोलापूर	अक्कलकोट	जेऊर	१	०	०
४९६	सोलापूर	अक्कलकोट	करजगी	१	०	०
४९७	सोलापूर	बार्शी	पानगांव	१	०	०
४९८	सोलापूर	बार्शी	वैराग	१	०	०
४९९	सोलापूर	बार्शी	चिगर्डे	१	०	०
५००	सोलापूर	सांगोला	जवळा	१	०	०
५०१	सोलापूर	सांगोला	नझारा	१	०	०
५०२	सोलापूर	सांगोला	कोला	१	०	०
५०३	सोलापूर	सांगोला	अकोला	१	०	०
५०४	सोलापूर	सांगोला	माहुड	१	०	०
५०५	सोलापूर	करमाळा	सडे	१	०	०
५०६	सोलापूर	करमाळा	केम	१	०	०
५०७	सोलापूर	करमाळा	कोर्टी	२	१	०
५०८	सोलापूर	करमाळा	जेऊर	२	१	०
५०९	सांगली	पळूस	भिलवडी	३	१	१
५१०	सांगली	पळूस	कुंदल	३	१	१
५११	सांगली	मिरज	म्हैशाळ	१	०	०
५१२	सांगली	मिरज	आरग	१	०	०
५१३	सांगली	मिरज	नांद्रे	१	०	०
५१४	सांगली	मिरज	एरंडोली	१	०	०
५१५	सांगली	मिरज	कवलापूर	१	०	०
५१६	सांगली	मिरज	कवठे पीरान	१	०	०
५१७	सांगली	आटपाडी	आटपाडी	१	०	०
५१८	सांगली	जत	बीलूर	१	०	०
५१९	सांगली	जत	येळवी	१	०	०
५२०	सांगली	जत	शेगांव	१	०	०
५२१	सांगली	जत	वालसंग	१	०	०
५२२	सांगली	वाळवा	कुरळप	१	०	०

अ.क्र.	जिल्हा	तालुका	प्राथमिक आरोग्य केंद्र	आरोग्य सेविका	वैद्यकीय अधिकारी	प्रयोगशाळा तंत्रज्ञ
५२३	सांगली	वाळवा	बावची	२	१	०
५२४	सांगली	वीटा	खानापूर	१	०	०
५२५	सांगली	वीटा	वेजेगांव	१	०	०
५२६	सांगली	वीटा	विटा	१	०	०
५२७	सांगली	कडेगांव	मोहिते वडगांव	१	०	०
५२८	सांगली	कडेगांव	कडेगांव	१	०	०
५२९	सांगली	कवठे महाकळ	ढालगांव	१	०	०
५३०	सांगली	कवठे महाकळ	रांजनी	१	०	०
५३१	सांगली	कवठे महाकळ	आगळगांव	१	०	०
५३२	सांगली	तासगांव	घिचणी	१	०	०
५३३	सातारा	माण	पळशी	१	०	०
५३४	सातारा	माण	मालवडी	१	०	०
५३५	सातारा	माण	म्हसवड	१	०	०
५३६	सातारा	माण	मडी	१	०	०
५३७	सातारा	फलटण	साकरवडी (पि.)	१	०	०
५३८	सातारा	फलटण	तरडगांव	१	०	०
५३९	सातारा	फलटण	गिरवी	१	०	०
५४०	सातारा	फलटण	बरड	२	१	०
५४१	सातारा	फलटण	राजळे	२	१	०
५४२	सातारा	जावळी	कुडाळ	१	०	०
५४३	सातारा	वाई	बावधन	१	०	०
५४४	सातारा	वाई	भूर्डज	१	०	०
५४५	सातारा	सातारा	कान्हेर	१	०	०
५४६	सातारा	सातारा	लिब	१	०	०
५४७	सातारा	सातारा	नागठाणे	१	०	०
५४८	सातारा	सातारा	घिचनेर	३	१	१
५४९	सातारा	खंडाळा	अहिरे	१	०	०
५५०	सातारा	खंडाळा	लोणंद	१	०	०
५५१	सातारा	खंडाळा	शिरवळ	१	०	०
५५२	सातारा	खटाव	निमसोड	१	०	०
५५३	सातारा	खटाव	खटाव	१	०	०
५५४	सातारा	खटाव	मायनी	१	०	०
५५५	सातारा	खटाव	पुसेसावली	१	०	०
५५६	सातारा	खटाव	कतरा	१	०	०
५५७	सातारा	कराड	रेठरे बु.	१	०	०

अ.क्र.	जिल्हा	तालुका	प्राथमिक आरोग्य केंद्र	आरोग्य सेविका	वैद्यकीय अधिकारी	प्रयोगशाळा तंत्रज्ञ
५५८	सातारा	कराड	कोळे	१	०	०
५५९	सातारा	कराड	येवती	१	०	०
५६०	सातारा	कराड	वडगांव हवेली	१	०	०
५६१	सातारा	कराड	सदाशिवगड	१	०	०
५६२	सातारा	कराड	सुपणे	१	०	०
५६३	सातारा	कराड	मसुर	१	०	०
५६४	सातारा	कराड	उंबरज	२	१	०
५६५	सातारा	कराड	काले	२	१	०
५६६	सातारा	कोरेगांव	वाठार की.	१	०	०
५६७	सातारा	कोरेगांव	रहीमतपूर	१	०	०
५६८	सातारा	कोरेगांव	वाठार स्टेशन	१	०	०
५६९	सातारा	कोरेगांव	तडवळे	२	१	०
५७०	गडचिरोली	मूळचेरा	सुंदरनगर	१	०	०
५७१	गडचिरोली	मूळचेरा	लगाम	१	०	०
५७२	गडचिरोली	चामोर्शी	कोनसरी	१	०	०
५७३	गडचिरोली	चामोर्शी	कुंघाडा	१	०	०
५७४	गडचिरोली	चामोर्शी	आमगांव	३	१	२
५७५	गडचिरोली	एटापल्ली	कसासूर	१	०	०
५७६	गडचिरोली	एटापल्ली	तोडसा	२	१	१
५७७	गडचिरोली	सिरोंचा	अंकीसा	१	०	०
५७८	गडचिरोली	सिरोंचा	सिरोंचा	१	०	०
५७९	गडचिरोली	अहेरी	महागांव	३	१	२
५८०	गडचिरोली	आरमोरी	वाडधा	१	०	०
५८१	गडचिरोली	आरमोरी	वैरागड	२	१	१
५८२	गडचिरोली	वडसा	कोरेगांव	१	०	०
५८३	गडचिरोली	वडसा	वडसा	२	१	१
५८४	गडचिरोली	कुरखेडा	देऊळगांव	२	१	१
५८५	गडचिरोली	गडचिरोली	अमीरझा	१	०	०
५८६	गडचिरोली	गडचिरोली	पोरला	३	१	२
५८७	गडचिरोली	कोरची	बोटेकसा	२	१	१
५८८	हिंगोली	औंढा	जवळा बाजार	२	१	०
५८९	हिंगोली	बसमत	हयातनगर	१	०	०
५९०	हिंगोली	बसमत	कुरुंदा	१	०	०
५९१	हिंगोली	बसमत	हत्ता	१	०	०
५९२	हिंगोली	सेनगांव	साखरा	२	१	०

अ.क्र.	जिल्हा	तालुका	प्राथमिक आरोग्य केंद्र	आरोग्य सेविका	वैद्यकीय अधिकारी	प्रयोगशाळा तंत्रज्ञ
५९३	हिंगोली	सेनगांव	गोरेगांव	२	१	०
५९४	हिंगोली	हिंगोली	भांडेगांव	१	०	०
५९५	हिंगोली	हिंगोली	नरसी	१	०	०
५९६	हिंगोली	कळमनूरी	आखाडा बाळापूर	१	०	०
५९७	सिंधुदुर्ग	कुडाळ	पंदुर	१	०	०
५९८	नाशिक	त्र्यंबक	थानपाडा	१	०	०
५९९	नाशिक	त्र्यंबक	अंबोली	२	१	१
६००	नाशिक	मालेगांव	सोनज	१	०	०
६०१	नाशिक	मालेगांव	मालगांव	१	०	०
६०२	नाशिक	मालेगांव	वडोर	१	०	०
६०३	नाशिक	मालेगांव	चिखलओहळ	१	०	०
६०४	नाशिक	मालेगांव	कालवडी	१	०	०
६०५	नाशिक	मालेगांव	रावळगांव	१	०	०
६०६	नाशिक	मालेगांव	कारंजगव्हाण	२	१	०
६०७	नाशिक	चांदवड	काझीसंगवी	१	०	०
६०८	नाशिक	चांदवड	ताळेगांव	१	०	०
६०९	नाशिक	चांदवड	वडनेर भिर	१	०	०
६१०	नाशिक	चांदवड	वाडालीभोयी	१	०	०
६११	नाशिक	चांदवड	उसवद	२	१	०
६१२	नाशिक	सिन्नर	वावी	१	०	०
६१३	नाशिक	सिन्नर	दापूर	१	०	०
६१४	नाशिक	सिन्नर	पंधुर्ली	१	०	०
६१५	नाशिक	सिन्नर	देवपूर	२	१	०
६१६	नाशिक	सिन्नर	नायगांव	२	१	०
६१७	नाशिक	निफाड	म्हाळसकोरे	१	०	०
६१८	नाशिक	निफाड	कसबे सुखे	१	०	०
६१९	नाशिक	निफाड	नैताले	१	०	०
६२०	नाशिक	निफाड	चिंदोरी	१	०	०
६२१	नाशिक	निफाड	पिंपळगांव	२	१	०
६२२	नाशिक	निफाड	ओझर	२	१	०
६२३	नाशिक	निफाड	पालखेड	२	१	०
६२४	नाशिक	निफाड	निमगांव	२	१	०
६२५	नाशिक	देवळा	दहीवड	२	१	१
६२६	नाशिक	येवला	मुखेड	१	०	०
६२७	नाशिक	येवला	पातोडा	१	०	०

अ.क्र.	जिल्हा	तालुका	प्राथमिक आरोग्य केंद्र	आरोग्य सेविका	वैद्यकीय अधिकारी	प्रयोगशाळा तंत्रज्ञ
६२८	नाशिक	येवला	सावरगांव	२	१	०
६२९	नाशिक	येवला	अंडरसुल	२	१	०
६३०	नाशिक	इगतपुरी	खेड	१	०	०
६३१	नाशिक	इगतपुरी	कावडी	२	१	१
६३२	नाशिक	बागलाण	जायखेडा	१	०	०
६३३	नाशिक	बागलाण	आंबसान	१	०	०
६३४	नाशिक	बागलाण	ब्राम्हणगांव	१	०	०
६३५	नाशिक	सुरगाणा	मणी	२	१	१
६३६	नाशिक	दिंडोरी	मोहाडी	२	१	१
६३७	नाशिक	दिंडोरी	वरखेडे	२	१	१
६३८	नाशिक	दिंडोरी	तळेगांव	२	१	१
६३९	नाशिक	दिंडोरी	पंडाणे	२	१	१
६४०	नाशिक	नाशिक	जातेगांव	२	१	१
६४१	नाशिक	नाशिक	गिरणारे	३	१	२
६४२	नाशिक	नाशिक	शिंदे	४	१	१
६४३	नाशिक	नांदगांव	हिसवळ	१	०	०
६४४	नाशिक	नांदगांव	पिंपरखेड	२	१	०
६४५	नाशिक	कळवण	माकभांगी	१	०	०
६४६	नाशिक	कळवण	कानशी	२	१	१
६४७	नाशिक	कळवण	नावीबेज	२	१	१
६४८	नंदुरबार	शहादा	कळसाडी	१	०	०
६४९	नंदुरबार	शहादा	मंदाणे	१	०	०
६५०	नंदुरबार	शहादा	खातूल	१	०	०
६५१	नंदुरबार	शहादा	प्रकाश	१	०	०
६५२	नंदुरबार	शहादा	पादलाडा	१	०	०
६५३	नंदुरबार	शहादा	आडगांव	१	०	०
६५४	नंदुरबार	शहादा	वाडाली	१	०	०
६५५	नंदुरबार	शहादा	सारंगखेड	१	०	०
६५६	नंदुरबार	शहादा	कुसुमवाडा	२	१	१
६५७	नंदुरबार	अक्कलकुवा	काठी	१	०	०
६५८	नंदुरबार	अक्कलकुवा	खापर	१	०	०
६५९	नंदुरबार	अक्कलकुवा	बी.ए. वीही	२	१	१
६६०	नंदुरबार	नवापूर	धारत	१	०	०
६६१	नंदुरबार	नवापूर	चिंचपाडा	१	०	०
६६२	नंदुरबार	नवापूर	दागोगांव	१	०	०

अ.क्र.	जिल्हा	तालुका	प्राथमिक आरोग्य केंद्र	आरोग्य सेविका	वैद्यकीय अधिकारी	प्रयोगशाळा तंत्रज्ञ
६६३	नंदुरबार	नवापूर	गाताडी	१	१	१
६६४	नंदुरबार	नवापूर	पळसून	२	१	१
६६५	नंदुरबार	नंदुरबार	ठेकवड	१	०	०
६६६	नंदुरबार	नंदुरबार	आष्टे	१	०	०
६६७	नंदुरबार	नंदुरबार	कोपली	१	०	०
६६८	नंदुरबार	नंदुरबार	राकसवाडे	१	०	०
६६९	नंदुरबार	नंदुरबार	लहान शा	२	१	१
६७०	नंदुरबार	नंदुरबार	नटावद	२	१	१
६७१	नंदुरबार	तळोदा	सोमवळ	१	०	०
६७२	नंदुरबार	तळोदा	बोरड	१	०	०
६७३	नंदुरबार	तळोदा	परतपूर	२	१	१
६७४	गोंदिया	तिरोरा	मुंडीकोटा	१	०	०
६७५	गोंदिया	तिरोरा	वडेगांव	१	०	०
६७६	गोंदिया	तिरोरा	सुकडी	१	०	०
६७७	गोंदिया	तिरोरा	इंदोरा	१	०	०
६७८	गोंदिया	देवरी	फुटाणा	१	०	०
६७९	गोंदिया	देवरी	मुल्ला	२	१	०
६८०	गोंदिया	अर्जुनी मोरगांव	चन्ना	१	०	०
६८१	गोंदिया	अर्जुनी मोरगांव	ढाबेपावा	१	०	०
६८२	गोंदिया	अर्जुनी मोरगांव	किशोरी	१	०	०
६८३	गोंदिया	अर्जुनी मोरगांव	कोरंभीतो	१	०	०
६८४	गोंदिया	अर्जुनी मोरगांव	महागांव	१	०	०
६८५	गोंदिया	आमगांव	तिगांव	१	०	०
६८६	गोंदिया	आमगांव	कालीमाती	१	०	०
६८७	गोंदिया	आमगांव	आमगांव	१	०	०
६८८	गोंदिया	सडक अर्जुनी	डव्या	१	०	०
६८९	गोंदिया	सडक अर्जुनी	पंढरी	१	०	०
६९०	गोंदिया	सडक अर्जुनी	शेंडा	१	०	०
६९१	गोंदिया	सडक अर्जुनी	सौंदड	२	१	०
६९२	गोंदिया	सालेकसा	दरेकसा	१	०	०
६९३	गोंदिया	सालेकसा	कावरबंड	१	०	०
६९४	गोंदिया	गोंदिया	दासगांव	१	०	०
६९५	गोंदिया	गोंदिया	भानपूर	१	०	०
६९६	गोंदिया	गोंदिया	रावणवाडी	२	१	०
६९७	नागपूर	उमरखेड	पांचगांव	२	१	०

अ.क्र.	जिल्हा	तालुका	प्राथमिक आरोग्य केंद्र	आरोग्य सेविका	वैद्यकीय अधिकारी	प्रयोगशाळा तंत्रज्ञ
६९८	नागपूर	पारशिवणी	कन्हान	२	१	०
६९९	नागपूर	मौदा	तारसा	१	०	०
७००	नागपूर	मौदा	मौदा	१	०	०
७०१	नागपूर	रामटेक	करवाही	१	०	०
७०२	नागपूर	रामटेक	हिवराबाजार	१	०	०
७०३	नागपूर	रामटेक	मनसर	२	२	१
७०४	नागपूर	सावनेर	पतनसाव	१	०	०
७०५	नागपूर	सावनेर	चिचोली	२	१	०
७०६	नागपूर	कुही	मढल	१	०	०
७०७	नागपूर	कुही	तितूर	१	०	०
७०८	नागपूर	हिंगणा	तकलघाट	१	०	०
७०९	नागपूर	हिंगणा	रायपूर	३	१	१
७१०	नागपूर	नागपूर ग्रामीण	व्हाहड	३	१	१
७११	नागपूर	नागपूर ग्रामीण	बोरखेडी	२	१	०
७१२	नागपूर	कामठी	गुमठाला	२	१	०
७१३	नागपूर	कामठी	गुमठी	३	१	१
७१४	नागपूर	काटोल	कोंढाळी	१	०	०
७१५	नागपूर	काटोल	कचरीसवंग	१	०	०
७१६	नागपूर	काटोल	येनवा	१	०	०
७१७	नांदेड	उमरी	सिंधी	२	१	०
७१८	नांदेड	मुदखेड	मुगट	२	१	०
७१९	नांदेड	मुखेड	सावरगांव	१	०	०
७२०	नांदेड	मुखेड	राजुरा	१	०	०
७२१	नांदेड	मुखेड	बन्हाळी	१	०	०
७२२	नांदेड	लोहा	मालकोळी	१	०	०
७२३	नांदेड	लोहा	सोनखेड	१	०	०
७२४	नांदेड	लोहा	पेनूर	१	०	०
७२५	नांदेड	बिलोली	कोंडाळवाडी	१	०	०
७२६	नांदेड	हिमायतनगर	हिमायतनगर	१	०	०
७२७	नांदेड	क्वाट	बोधडी	१	०	०
७२८	नांदेड	क्वाट	राजगड	२	१	०
७२९	नांदेड	देगलूर	शापूर	१	०	०
७३०	नांदेड	देगलूर	हणेगांव	१	०	०
७३१	नांदेड	देगलूर	मारखेल	४	१	१
७३२	नांदेड	धर्माबाद	करखेळी	१	०	०

अ.क्र.	जिल्हा	तालुका	प्राथमिक आरोग्य केंद्र	आरोग्य सेविका	वैद्यकीय अधिकारी	प्रयोगशाळा तंत्रज्ञ
७३३	नांदेड	अर्धापूर	मालेगांव	१	०	०
७३४	नांदेड	अर्धापूर	अर्धापूर	१	०	०
७३५	नांदेड	भोकर	किणी	१	०	०
७३६	नांदेड	भोकर	भासी	२	१	०
७३७	नांदेड	हदगांव	कोली	१	०	०
७३८	नांदेड	नायगांव	मांजार्म	३	१	०
७३९	नांदेड	नांदेड	वडगांव	१	०	०
७४०	नांदेड	कंधार	कुरुला	१	०	०
७४१	ठाणे	पालघर	सोमटा	२	१	१
७४२	ठाणे	पालघर	मसवण	२	१	१
७४३	ठाणे	पालघर	दुर्वेश	२	१	१
७४४	ठाणे	पालघर	सफाळा	२	१	१
७४५	ठाणे	पालघर	दांडी	२	१	१
७४६	ठाणे	पालघर	तारापूर	३	१	२
७४७	ठाणे	मुरबाड	शिरोशी	१	०	०
७४८	ठाणे	मुरबाड	धसई	२	१	१
७४९	ठाणे	शहापूर	शेणवे	१	०	०
७५०	ठाणे	शहापूर	डोळखांब	१	०	०
७५१	ठाणे	शहापूर	शेंद्रुण	१	०	०
७५२	ठाणे	शहापूर	किनवली	१	०	०
७५३	ठाणे	शहापूर	कसारा	१	०	०
७५४	ठाणे	शहापूर	आघाई	१	०	०
७५५	ठाणे	शहापूर	गडी	१	०	०
७५६	ठाणे	शहापूर	वाशिंद	२	१	१
७५७	ठाणे	डहाणू	ऐणे	१	०	०
७५८	ठाणे	डहाणू	गंजड	१	०	०
७५९	ठाणे	डहाणू	वाणगांव	१	०	०
७६०	ठाणे	डहाणू	धंडाळवाडी	२	१	१
७६१	ठाणे	डहाणू	सैवान	२	१	१
७६२	ठाणे	डहाणू	आशागड	२	१	१
७६३	ठाणे	डहाणू	कासा	२	१	१
७६४	ठाणे	डहाणू	घोलवड	२	१	१
७६५	ठाणे	डहाणू	चिंचणी	२	१	१
७६६	ठाणे	विक्रमगड	तळवडा	२	१	१
७६७	ठाणे	विक्रमगड	मालवाडा	२	१	१

अ.क्र.	जिल्हा	तालुका	प्राथमिक आरोग्य केंद्र	आरोग्य सेविका	वैद्यकीय अधिकारी	प्रयोगशाळा तंत्रज्ञ
७६८	ठाणे	विक्रमगड	कुर्डी	२	१	१
७६९	ठाणे	भिवंडी	दाभाड	१	०	०
७७०	ठाणे	भिवंडी	वज्रेश्वरी	१	०	०
७७१	ठाणे	भिवंडी	चिंभीपाडा	२	१	१
७७२	ठाणे	भिवंडी	कोण	१	०	०
७७३	ठाणे	भिवंडी	पडघा	१	०	०
७७४	ठाणे	भिवंडी	आणगांव	२	१	०
७७५	ठाणे	भिवंडी	खारबाव	२	१	०
७७६	ठाणे	जव्हार	साखरशेत	१	०	०
७७७	ठाणे	जव्हार	जामसर	१	०	०
७७८	ठाणे	जव्हार	साकुर	२	१	१
७७९	ठाणे	वसई	पारोळ	१	०	०
७८०	ठाणे	वसई	नवघर	१	०	०
७८१	ठाणे	वसई	कमान	२	१	१
७८२	ठाणे	वसई	चंदनसार	१	०	०
७८३	ठाणे	वसई	आगाशी	२	१	०
७८४	ठाणे	वाडा	गोरे	१	०	०
७८५	ठाणे	वाडा	कुडुस	२	१	१
७८६	ठाणे	वाडा	खानिवली	२	१	१
७८७	ठाणे	वाडा	पार्ली	२	१	१
७८८	ठाणे	कल्याण	दहागांव	२	१	०
७८९	ठाणे	तलासरी	सुतरकर	१	०	०
७९०	ठाणे	तलासरी	वसा	२	१	१
७९१	ठाणे	तलासरी	आमगांव	२	१	१
७९२	कोल्हापूर	पन्हाळा	कळे	१	०	०
७९३	कोल्हापूर	पन्हाळा	कोथळी	१	०	०
७९४	कोल्हापूर	पन्हाळा	बोरपाडाले	१	०	०
७९५	कोल्हापूर	पन्हाळा	केखळे	२	१	०
७९६	कोल्हापूर	राधानगरी	कसाबा वाळवे	१	०	०
७९७	कोल्हापूर	राधानगरी	कसाबा तारळे	१	०	०
७९८	कोल्हापूर	राधानगरी	सरवदे	१	०	०
७९९	कोल्हापूर	शाहूवाडी	बांबवडे	२	१	०
८००	कोल्हापूर	चंदगड	कानूर	१	०	०
८०१	कोल्हापूर	चंदगड	माणगांव	१	०	०
८०२	कोल्हापूर	चंदगड	कोवाड	१	०	०

अ.क्र.	जिल्हा	तालुका	प्राथमिक आरोग्य केंद्र	आरोग्य सेविका	वैद्यकीय अधिकारी	प्रयोगशाळा तंत्रज्ञ
८०३	कोल्हापूर	शिरोळ	नृसिंहवाडी	१	०	०
८०४	कोल्हापूर	शिरोळ	दानोली	१	०	०
८०५	कोल्हापूर	शिरोळ	अब्दुल लाट	१	०	०
८०६	कोल्हापूर	शिरोळ	टाकळी	१	०	०
८०७	कोल्हापूर	शिरोळ	घालवड	२	१	०
८०८	कोल्हापूर	शिरोळ	नांदणी	२	१	०
८०९	कोल्हापूर	आजरा	वाटांगी	१	०	०
८१०	कोल्हापूर	भुदरगड	कडेगांव	१	०	०
८११	कोल्हापूर	भुदरगड	मिणचे	१	०	०
८१२	कोल्हापूर	हातकणंगले	अंबप	१	०	०
८१३	कोल्हापूर	हातकणंगले	भादोले	१	०	०
८१४	कोल्हापूर	हातकणंगले	हेर्ले	१	०	०
८१५	कोल्हापूर	हातकणंगले	आळते	१	०	०
८१६	कोल्हापूर	हातकणंगले	शिरोली	१	०	०
८१७	कोल्हापूर	हातकणंगले	सावर्डे	१	०	०
८१८	कोल्हापूर	हातकणंगले	पट्टण कोडोली	२	१	०
८१९	कोल्हापूर	गडहिंगलज	मुंगुरवाडी	१	०	०
८२०	कोल्हापूर	गडहिंगलज	कडगांव	१	०	०
८२१	कोल्हापूर	गडहिंगलज	नूल	१	०	०
८२२	कोल्हापूर	गडहिंगलज	हलकर्णी	१	०	०
८२३	कोल्हापूर	करवीर	माळ्याची शिरोली	१	०	०
८२४	कोल्हापूर	करवीर	हसुर	१	०	०
८२५	कोल्हापूर	करवीर	कन्हेरी	१	०	०
८२६	कोल्हापूर	करवीर	मुडशिगी	१	०	०
८२७	कोल्हापूर	करवीर	सांगरुळ	१	०	०
८२८	कोल्हापूर	करवीर	भुये	१	०	०
८२९	कोल्हापूर	करवीर	इसपुर्ली	१	०	०
८३०	कोल्हापूर	करवीर	वडणगे	२	१	०
८३१	कोल्हापूर	कागल	कापशी	१	०	०
८३२	कोल्हापूर	कागल	कसबा सांगाव	१	०	०
८३३	कोल्हापूर	कागल	चिखली	१	०	०
८३४	कोल्हापूर	कागल	पिपळगांव	२	१	०
		एकूण		१०७२	२१०	९१

- (८) अस्तित्वात असलेल्या ३० खाटांच्या ग्रामीण रुग्णालयांचे ५० खाटांच्या उपजिल्हा रुग्णालयात श्रेणीवर्धन करणे :- खाली नमूद केल्याप्रमाणे एकूण ३४ ठिकाणी ३० खाटांच्या ग्रामीण रुग्णालयांचे ५० खाटांच्या उपजिल्हा रुग्णालयामध्ये श्रेणीवर्धन करण्यास याद्वारे मान्यता देण्यात येत आहे :-

अक्र	जिल्ह्याचे नाव	तालुका	ठिकाण
१	जालना	मंठा	मंठा
२	अकोला	अकोट	अकोट
३	अमरावती	चांदुर बाजार	चांदुर बाजार
४	अमरावती	वरुड	वरुड
५	यवतमाळ	वणी	वणी
६	बुलडाणा	चिखली	चिखली
७	सांगली	शिराळा	शिराळा
८	सांगली	आटपाटी	आटपाडी
९	सांगली	जत	जत
१०	सातारा	कोरेगांव	कोरेगांव
११	कोल्हापूर	भुदरगड	भुदरगड
१२	कोल्हापूर	आजरा	आजरा
१३	सिंधुदुर्ग	देवगड	देवगड
१४	सिंधुदुर्ग	मालवण	मालवण
१५	सिंधुदुर्ग	वेंगुर्ला	वेंगुर्ला
१६	सिंधुदुर्ग	दोडामार्ग	दोडामार्ग
१७	नांदेड	हिमायतनगर	हिमायतनगर
१८	नांदेड	लोहा	लोहा
१९	नांदेड	कंधार	कंधार
२०	बीड	माजलगांव	माजलगांव
२१	गडचिरोली	चामोर्शी	चामोर्शी
२२	गडचिरोली	एटापल्ली	एटापल्ली
२३	गडचिरोली	सिरोचा	सिरोचा
२४	भंडारा	पवनी	अडयाळ
२५	नागपूर	काटोल	काटोल
२६	नंदुरबार	अक्राणी	घडगांव
२७	जळगाव	यावल	यावल
२८	जळगाव	पारोळा	पारोळा
२९	अहमदनगर	श्रीरामपुर	श्रीरामपुर
३०	अहमदनगर	श्रीगोंदा	श्रीगोंदा
३१	ठाणे	विक्रमगड	विक्रमगड
३२	ठाणे	मोखाडा	मोखाडा
३३	ठाणे	अंबरनाथ	वदलापुर
३४	ठाणे	मुरवाड	मुरवाड

- (९) अस्तित्वात असलेल्या ३० खाटांच्या ग्रामीण रुग्णालयाचे १०० खाटांच्या उपजिल्हा रुग्णालयांमध्ये श्रेणीवर्धन करणे :- खाली नमूद केल्याप्रमाणे एकूण ५ ठिकाणी ३० खाटांच्या ग्रामीण रुग्णालयांचे १०० खाटांच्या उपजिल्हा रुग्णालयांमध्ये श्रेणीवर्धन करण्यास याद्वारे मान्यता देण्यात येत आहे :-

अक्र	जिल्ह्याचे नाव	तालुका	ठिकाण
१	यवतमाळ	उमरखेड	उमरखेड
२	चंद्रपूर	राजुरा	राजुरा
३	धुळे	साक्री	साक्री
४	रत्नागिरी	राजापूर	राजापूर
५	रायगड	उरण	उरण

- (१०) अस्तित्वात असलेल्या ३० खाटांच्या ग्रामीण रुग्णालयाचे २०० खाटांच्या उपजिल्हा रुग्णालयांमध्ये श्रेणीवर्धन करणे :- मनोर, ता.पालघर, जि.ठाणे येथील ३० खाटांच्या ग्रामीण रुग्णालयाचे २०० खाटांच्या उपजिल्हा रुग्णालयांमध्ये श्रेणीवर्धन करण्यास याद्वारे मान्यता देण्यात येत आहे.

- (११) अस्तित्वात असलेल्या ५० खाटांच्या ग्रामीण रुग्णालयाचे १०० खाटांच्या उपजिल्हा रुग्णालयांमध्ये श्रेणीवर्धन करणे :- खाली नमूद केल्याप्रमाणे एकूण १० ठिकाणी ५० खाटांच्या ग्रामीण रुग्णालयांचे १०० खाटांच्या उपजिल्हा रुग्णालयांमध्ये श्रेणीवर्धन करण्यास याद्वारे मान्यता देण्यात येत आहे :-

अक्र	जिल्ह्याचे नाव	तालुका	ठिकाण
१	यवतमाळ	पुसद	पुसद
२	लातूर	निलंगा	निलंगा
३	चंद्रपूर	वरोरा	वरोरा
४	चंद्रपूर	ब्रम्हपूरी	ब्रम्हपूरी
५	भंडारा	साकोली	साकोली
६	नागपूर	कामठी	कामठी
७	पुणे	इंदापूर	इंदापूर
८	रत्नागिरी	दापोली	दापोली
९	सांगली	वाळवा	इस्लामपूर
१०	ठाणे	पालघर	पालघर

- (१२) अस्तित्वात असलेल्या १०० खाटांच्या उपजिल्हा रुग्णालयाचे २०० खाटांच्या सामान्य रुग्णालयांमध्ये श्रेणीवर्धन करणे :- (अ) भिवंडी, जि.ठाणे; (ब) पंढरपूर, जि.सोलापूर आणि (क) शेगांव, जि.बुलडाणा येथील १०० खाटांच्या उपजिल्हा रुग्णालयाचे २०० खाटांच्या सामान्य रुग्णालयांमध्ये श्रेणीवर्धन करण्यास याद्वारे मान्यता देण्यात येत आहे.
- (१३) अस्तित्वात असलेल्या १०० खाटांच्या उपजिल्हा रुग्णालयाचे ३०० खाटांच्या सामान्य रुग्णालयांमध्ये श्रेणीवर्धन करणे :- बारामती, जिल्हा पुणे येथील अस्तित्वात असलेल्या १०० खाटांच्या सिल्डर ज्युबिली उपजिल्हा रुग्णालयाचे ३०० खाटांच्या सामान्य रुग्णालयांमध्ये श्रेणीवर्धन करण्यास याद्वारे मान्यता देण्यात येत आहे.
- (१४) ५० खाटांची उपजिल्हा रुग्णालये नव्याने निर्माण करणे :- पाटणेफाटा, ता.चंदगड, जि.कोल्हापूर या ठिकाणी ५० खाटांचे उपजिल्हा रुग्णालय स्थापन करण्यास याद्वारे मान्यता देण्यात येत आहे.
- (१५) १०० खाटांची उपजिल्हा रुग्णालये नव्याने निर्माण करणे :- (अ) लोणावळा, ता.मावळ, जि.पुणे व (ब) लोहगांव, ता.हवेली, जि.पुणे या ठिकाणी नवीन १०० खाटांचे उपजिल्हा रुग्णालय स्थापन करण्यास याद्वारे मान्यता देण्यात येत आहे.
- (१६) राज्यातील राष्ट्रीय तसेच राज्य महामार्गावर ट्रामा केअर युनिटची स्थापना करणे :- रस्त्यांवर अपघात घडल्यानंतर आपतग्रस्तास आवश्यक ती वैद्यकीय सुविधा पहिल्या तासात मिळाल्यास रुग्णाचे प्राण ९०% प्रकरणी वाचू शकतात, त्यासाठी सर्वसाधारणपणे प्रत्येक १०० कि.मी. अंतरावर १ ट्रामा केअर युनिट स्थापन केल्यास उद्देश साध्य होऊ शकतो. सध्या राज्यातून जाणाऱ्या, देशातील ४ महानगरांना जोडणाऱ्या सुवर्ण चतुष्कोन महामार्गावर कोल्हापूर, सातारा, पुणे, नवी मुंबई, डहाणू, जि.ठाणे, हिंगणघाट, जि.वर्धा या ठिकाणी केंद्र पुरस्कृत ट्रामा केअर युनिट स्थापन करण्यात आलेली आहेत. अशाचप्रकारे राज्यात राज्य आणि इतर राष्ट्रीय

महामार्गावर खालील ठिकाणी एकूण ४२ ट्रामा केअर युनिट स्थापन करण्यास याद्वारे मान्यता देण्यात येत आहे:-

अक्र	जिल्ह्याचे नाव	तालुका	ठिकाण
१	अमरावती	तिवसा	तिवसा
२	अमरावती	नांदगांव खंडेश्वर	नांदगांव खंडेश्वर
३	यवतमाळ	दारव्हा	दारव्हा
४	यवतमाळ	पांढरकवडा (केळापूर)	पांढरकवडा
५	यवतमाळ	राळेगांव	राळेगांव
६	यवतमाळ	वनी	वनी
७	बुलडाणा	मेहकर	मेहकर
८	सांगली	वाळवा	इस्लामपुर
९	सांगली	खानापूर (विटा)	विटा
१०	सांगली	कवठे महाकाळ	कवठे महाकाळ
११	सातारा	खंडाळा	खंडाळा
१२	कोल्हापूर	चंदगड	पाटणेफाटा
१३	सिंधुदुर्ग	कणकवली	तरळा
१४	सिंधुदुर्ग	कणकवली	कणकवली
१५	सिंधुदुर्ग	सावंतवाडी	सावंतवाडी
१६	उस्मानाबाद	वाशी	वाशी
१७	नांदेड	देगलूर	देगलूर
१८	बीड	आष्टी	आष्टी
१९	लातूर	चाकूर	चाकूर
२०	गडचिरोली	कुरखेडा	कुरखेडा
२१	गडचिरोली	अहेरी	अहेरी
२२	नागपूर	उमरेड	उमरेड
२३	नागपूर	भिवापूर	भिवापूर
२४	जळगाव	भुसावळ	भुसावळ
२५	जळगाव	चाळीसगांव	चाळीसगांव
२६	अहमदनगर	संगमनेर	संगमनेर
२७	अहमदनगर	कोपरगांव	कोपरगांव
२८	धुळे	शिरपूर	सांगवी
२९	धुळे	धूळे	कुसुंबा
३०	नाशिक	इगतपूरी	इगतपूरी
३१	नाशिक	सिन्नर	सिन्नर
३२	पुणे	दौड	यवत
३३	पुणे	पुरधर	सासवड
३४	पुणे	इंदापूर	भिववण
३५	सोलापूर	माढा	कुडुवाडी
३६	सोलापूर	सांगोला	सांगोला

अक्र	जिल्ह्याचे नाव	तालुका	ठिकाण
३७	सोलापूर	अक्कलकोट	अक्कलकोट
३८	रत्नागिरी	राजापूर	राजापूर
३९	ठाणे	पालघर	मनोर
४०	ठाणे	मुरबाड	मुरबाड
४१	रायगड	पनवेल	पनवेल
४२	रायगड	अलिबाग	वडवळ नाका

(१७) महिला व नवजात शिशु रुग्णालयांची स्थापना करणे :- संस्थात्मक प्रसुतीचे प्रमाण वाढविण्यासाठी तसेच बाळंतपणासंदर्भात संदर्भ सेवा मिळण्यासाठी प्रत्येक जिल्ह्याच्या ठिकाणी महिला व नवजात शिशु रुग्णालयांची स्थापना करणे आवश्यक आहे. आतापर्यंत एकूण ८ स्त्री रुग्णालये राज्यात कार्यरत असून, याव्यतिरिक्त खाली नमूद केल्याप्रमाणे एकूण १५ जिल्ह्यांच्या ठिकाणी त्यांच्या नावांपुढे दर्शविलेल्या खाटांच्या क्षमतेची स्त्री रुग्णालये स्थापन करण्यास याद्वारे मान्यता देण्यात येत आहे :-

अ.क्र.	जिल्हा	खाटांची क्षमता
१	हिंगोली	१००
२	यवतमाळ	१००
३	बुलडाणा	१००
४	सांगली	१००
५	सातारा	१००
६	कोल्हापूर	१००
७	सिंधुदुर्ग	१००
८	वर्धा	१००
९	भंडारा	१००
१०	जळगाव	१००
११	अहमदनगर	१००
१२	धुळे	१००
१३	सोलापूर	१००
१४	रत्नागिरी	१००
१५	औरंगाबाद	२००

(१८) महिला व नवजात शिशु रुग्णालयांचे श्रेणीवर्धन करणे :- अस्तित्वात असलेल्या स्त्री तथा नवजात शिशु रुग्णालयांच्या खाली नमूद केल्याप्रमाणे श्रेणीवर्धन करण्यास याद्वारे मान्यता देण्यात येत आहे :-

अ.क्र.	रुग्णालयाचे नांव	अस्तित्वात असलेल्या खाटा	श्रेणीवर्धन करावयाच्या खाटांची संख्या
१	स्त्री रुग्णालय, परभणी	६०	१००
२	स्त्री रुग्णालय, बारामती, जि.पुणे	१००	२००

(१९) ज्या जिल्ह्यांच्या ठिकाणी वैद्यकीय महाविद्यालये कार्यरत आहेत आणि या वैद्यकीय महाविद्यालयांना पूर्वी सार्वजनिक आरोग्य विभागाच्या अधिपत्याखाली असलेली जिल्हा व सामान्य रुग्णालये वैद्यकीय शिक्षण विभागास संलग्नित करण्यात आलेली आहेत, अशा जिल्ह्यांच्या ठिकाणी सार्वजनिक आरोग्य विभागाची जिल्हा व सामान्य रुग्णालये निर्माण करणे:- मागील काही वर्षात राज्यामध्ये नवीन शासकीय वैद्यकीय महाविद्यालये सुरु करण्यात आलेली आहेत. असे वैद्यकीय महाविद्यालय सुरु करताना अखिल भारतीय वैद्यकीय परिषदेच्या मानकानुसार शैक्षणिक प्रयोजनार्थ प्रत्येक विद्यार्थ्यांमागे ३ खाटांचे प्रमाण असलेले शासकीय रुग्णालय असणे आवश्यक असते. याकरीता अस्तित्वात असलेली सार्वजनिक आरोग्य विभागाची जिल्हा रुग्णालये शासकीय महाविद्यालयांना संलग्नित करण्यात आलेली आहेत. सार्वजनिक आरोग्य विभागाच्या कार्यरत असलेल्या पदांसह ही रुग्णालये हस्तांतरीत झाल्याने सार्वजनिक आरोग्य विभागास प्रशासकीय अडचणी निर्माण झालेल्या आहेत. प्रत्येक जिल्हा रुग्णालयाचा प्रमुख हा जिल्हा शल्य चिकित्सक असतो आणि जिल्हा शल्य चिकित्सकाकडे जिल्हा रुग्णालयाच्या प्रशासनाव्यतिरिक्त जिल्ह्यातील ग्रामीण तथा उपजिल्हा रुग्णालयाच्या प्रशासनाचेसुद्धा काम असते. तसेच जिल्हा शल्य चिकित्सकास विविध राष्ट्रीय कार्यक्रमांचीसुद्धा अंमलबजावणी करावी लागते. त्यामुळे प्रत्येक जिल्ह्याच्या मुख्यालयाच्या ठिकाणी जिल्हा रुग्णालय कार्यरत असणे, ही सार्वजनिक आरोग्य विभागाची गरज आहे. याकरीता खाली नमूद केल्याप्रमाणे एकूण १० जिल्ह्यांच्या ठिकाणी १०० खाटांची जिल्हा रुग्णालये स्थापन करण्यास याद्वारे मान्यता देण्यात येत आहे :-


- १) कोल्हापूर, २) लातूर, ३) अकोला, ४) यवतमाळ, ५) औरंगाबाद,
६) नांदेड, ७) नागपूर, ८) सांगली, ९) धुळे, १०) सोलापूर.

२. सदर बृहतआराखड्यासाठी येणाऱ्या एकूण खर्चाचे नियोजन आणि पदांची निर्मिती येत्या ५ वर्षांत टप्प्याटप्प्याने करावयाची आहे. यासाठी प्रत्येक वर्षी स्वतंत्रपणे प्रत्येक आरोग्य संस्थांच्या बांधकामासाठी प्रशासकीय मान्यता आणि निधीच्या उपलब्धतेसाठी संचालक, आरोग्य सेवा यांनी प्रस्ताव शासनास सादर करावा. निधीची उपलब्धता राज्य योजनेव्यतिरिक्त अन्य मार्गाने होऊ शकत असल्यास तसे प्राधान्य देण्यात यावे आणि याबाबत शासनास कळविण्याची जबाबदारी संचालक, आरोग्य सेवा यांची राहिल. प्रत्येक संस्थेचे बांधकाम ७५% पूर्ण झाल्यानंतर पदांच्या निर्मितीचा प्रस्ताव शासनास संचालक, आरोग्य सेवा यांनी सादर करावा.

३. हा शासन निर्णय नियोजन विभागाच्या सहमतीने व त्यांच्या अनौपचारिक संदर्भ क्रमांक-५२/१४७२, दिनांक ४.४.२०१२ अन्वये, वित्त विभागाच्या सहमतीने व त्यांच्या अनौपचारिक संदर्भ क्रमांक-३९२/२०१२/व्यय-१३, दिनांक १०.५.२०१२ अन्वये आणि राज्य मंत्रीमंडळाने दिनांक ११.७.२०१२ रोजी झालेल्या बैठकीत घेतलेल्या निर्णयास अनुसरून निर्गमित करण्यात येत आहेत.

महाराष्ट्राचे राज्यपाल यांच्या आदेशानुसार व नावाने,

संगणक सांकेतांक क्र. २०१३०११८१३०४०२८६१७



(सुहास रा. चव्हाण)
कार्यासन अधिकारी, महाराष्ट्र शासन.

प्रति,

मा. राज्यपाल यांचे सचिव.

मा. मुख्यमंत्री यांचे सचिव.

मा. उपमुख्यमंत्री यांचे सचिव.

मा. मंत्री (आरोग्य) यांचे खाजगी सचिव.

मा. सर्व मंत्री यांचे खाजगी सचिव.

मा. राज्यमंत्री (आरोग्य) यांचे खाजगी सचिव.

मा. सर्व राज्यमंत्री यांचे खाजगी सचिव.

मुख्य सचिव यांचे वरिष्ठ स्वीय सहाय्यक.

महालेखापाल- १/ २ (लेखा परीक्षा/ लेखा व अनुज्ञेयता), महाराष्ट्र, मुंबई/ नागपूर.

अपर मुख्य सचिव (आरोग्य) यांचे स्वीय सहाय्यक.

सचिव-२, सार्वजनिक आरोग्य विभाग यांचे स्वीय सहाय्यक.

संचालक, आरोग्य सेवा, मुंबई.

आयुक्त (कुटुंब कल्याण) तथा अभियान संचालक, राष्ट्रीय ग्रामीण आरोग्य अभियान संचालनालय, मुंबई.
मुख्य अभियंता तथा आरोग्य संस्थांच्या बांधकामांचे समन्वयक, सार्वजनिक बांधकाम विभाग, औरंगाबाद.
सर्व अतिरिक्त संचालक, आरोग्य सेवा.
सर्व सहसंचालक, आरोग्य सेवा.
सर्व उप संचालक, आरोग्य सेवा.
सर्व जिल्हा शल्य चिकित्सक.
सर्व जिल्हा आरोग्य अधिकारी.
नियोजन विभाग (कार्यासन १४७२), मंत्रालय, मुंबई.
वित्त विभाग (कार्यासन व्यय-१३), मंत्रालय, मुंबई.
सर्व मंत्रालयीन विभाग.
सार्वजनिक आरोग्य विभाग (सर्व कार्यासने)
निवडनस्ती (आरोग्य ३).

सन २००१ च्या लोकसंख्येवर आधारित राज्यात
आरोग्य संस्था स्थापनेचा बृहतआराखडा.

महाराष्ट्र शासन
सार्वजनिक आरोग्य विभाग
शासन निर्णय, क्रमांक: संकीर्ण २०१२/प्र.क्र. ४०२/आरोग्य ३

१० वा मजला, संकुल इमारत,
जी.टी. रुग्णालय आवार, मुंबई - ४०० ००१.
दिनांक : ९ जून, २०१४.

वाचा :

- १) शासन पूरक पत्र, सार्वजनिक आरोग्य विभाग, क्रमांक: संकीर्ण २०१२/प्र.क्र. १४१/आरोग्य ३, दिनांक २२.१०.२०१३.
- २) शासन निर्णय, सार्वजनिक आरोग्य विभाग, क्रमांक: संकीर्ण २०१२/प्र.क्र. १४१/आरोग्य ३, दिनांक १९.१.२०१३.
- ३) शासन निर्णय, सार्वजनिक आरोग्य विभाग, क्रमांक: संकीर्ण २०१२/प्र.क्र. १४१/आरोग्य ३, दिनांक १७.१.२०१३.

प्रस्तावना :

सन २००१ च्या जनगणनेनुसार भागाची लोकसंख्या, दोन आरोग्य संस्थांमधील अंतर, तेथील भौगोलिक परिस्थिती आणि मा.लोकप्रतिनिधींच्या मागण्या या बाबी विचारात घेऊन उपरोक्त संदर्भाधीन अनुक्रमांक-३ येथील शासन निर्णयान्वये सन २००१ च्या लोकसंख्येवर आधारित राज्यात आरोग्य संस्था स्थापनेच्या बृहतआराखड्यास मान्यता देण्यात आली आहे. या बृहतआराखड्यामध्ये राज्यात एकूण ५६ रुग्णालयांचे श्रेणीवर्धन, १२५२ नवीन आरोग्य संस्था आणि ज्या आरोग्य संस्थांच्या कार्यक्षेत्रात लोकसंख्या वाढलेली आहे अशा ठिकाणच्या आरोग्य संस्थांमध्ये एकूण ८०१२ इतके वाढीव मनुष्यबळ मंजूर करण्यात आले आहे.

सदर बृहतआराखड्यास मान्यता देताना आरोग्य संस्था स्थापनेकरीता प्राप्त मागण्यांवर प्रचलित निकष शिथिल करुन त्या-त्या ठिकाणी आरोग्य संस्था स्थापनेबाबत अभ्यास करण्याकरीता संदर्भाधीन अनुक्रमांक-२ येथील शासन निर्णयान्वये संचालक, आरोग्य सेवा यांच्या अध्यक्षतेखाली समिती स्थापन करण्यात आली होती. समितीने तयार केलेल्या अहवालास अनुसरुन मा.लोकप्रतिनिधींच्या मागण्यांनुसार आरोग्य संस्था स्थापनेची बाब शासनाच्या विचाराधीन होती.

शासन निर्णय :

राज्यात आरोग्य संस्था स्थापनेचा बृहतआराखडा तयार करताना विचारात घेतलेले निकष काही अंशी शिथिल करून व मा.लोकप्रतिनिधी यांनी सादर केलेल्या आग्रही मागण्या विचारात घेऊन आरोग्य संस्था स्थापनेच्या मूळ बृहतआराखड्यामध्ये पुढे नमूद केल्याप्रमाणे आणखी ६० आरोग्य संस्था स्थापन करण्याचा आंतर्भाव करण्यास या शासन निर्णयाद्वारे मान्यता देण्यात येत आहे :-

(१) नवीन आरोग्य उपकेंद्रांची स्थापना : खालील ठिकाणी एकूण ३० नवीन आरोग्य उपकेंद्रे स्थापन करण्यास याद्वारे मान्यता देण्यात येत आहे :-

अ.क्र.	जिल्हा	तालुका	ठिकाण
१	अहमदनगर	राहता	कोल्हार (निवेवस्ती)
२	उस्मानाबाद	उस्मानाबाद	शिंंगोली
३	औरंगाबाद	फुलंब्री	टाकळी कोलते
४	कोल्हापूर	कागल	कापशी
५	कोल्हापूर	शाहूवाडी	शिरगाव
६	गोंदिया	आमगांव	घाटटेमनी
७	गोंदिया	तिरोडा	भजेपार
८	गोंदिया	सडकअर्जुनी	खोबा
९	गोंदिया	सडकअर्जुनी	भरनोली
१०	गोंदिया	सडकअर्जुनी	येवगांव गौरनगर
११	गोंदिया	सडकअर्जुनी	वडेगांव (बंघा)
१२	गोंदिया	सालेकसा	भजेपार
१३	जालना	बदनापूर	देव पिंपळगांव
१४	ठाणे	मोखाडा	कुर्लेद
१५	नाशिक	त्र्यंबक	वेळंजे
१६	नाशिक	दिंडोरी	जऊळके दिंडोरी
१७	नाशिक	निफाड	आहेरगाव
१८	नाशिक	मालेगांव	मालधे
१९	नाशिक	येवला	एरंडगाव बु.
२०	नाशिक	येवला	देवठाण
२१	नाशिक	येवला	निमगाव मढ
२२	नाशिक	सिन्नर	गुळवंच
२३	नाशिक	सिन्नर	नळवाडी

शासन पुरक पत्र क्रमांक: संकीर्ण २०१२/प्र.क्र.४०२/आरोग्य ३

अ.क्र.	जिल्हा	तालुका	ठिकाण
२४	नाशिक	सिन्नर	मानोरी
२५	परभणी	पाथरी	मुदगल
२६	यवतमाळ	नेर	आजंती
२७	यवतमाळ	नेर	ब्राम्हणवाडा पुर्व
२८	यवतमाळ	यवतमाळ	पिंपळगांव
२९	सांगली	पलूस	भिवलडी स्टेशन
३०	सातारा	कोरेगांव	ल्हासुर्णे

(२) नवीन प्राथमिक आरोग्य केंद्रांची स्थापना : खालील ठिकाणी एकूण १९ नवीन प्राथमिक आरोग्य केंद्र स्थापन करण्यास याद्वारे मान्यता देण्यात येत आहे :-

अ.क्र.	जिल्हा	तालुका	ठिकाण
१	अमरावती	अचलपूर	कांडली
२	अहमदनगर	राहुरी	सात्रळ
३	अहमदनगर	संगमनेर	कौठे कमळेश्वर
४	अहमदनगर	संगमनेर	पेमगिरी
५	कोल्हापूर	करवीर	पाचगाव
६	गडचिरोली	एटापल्ली	बुरगी कादोडी
७	गडचिरोली	चार्मोशी	लखमापूर बोरी
८	गडचिरोली	भामरागड	कोठी
९	गोंदिया	सडकअर्जुनी	चिखली
१०	चंद्रपूर	चंद्रपूर	बीबी
११	चंद्रपूर	चंद्रपूर	भंगाराम तळोधी
१२	चंद्रपूर	चंद्रपूर	विरुर स्टेशन
१३	नांदेड	धर्माबाद	सिरसखोड
१४	बीड	माजलगांव	दिद्रुड
१५	यवतमाळ	दारव्हा	बोधेगांव
१६	रत्नागिरी	चिपळूण	तुरंबव
१७	सांगली	कडेगांव	देवराष्ट्र
१८	सांगली	कडेगांव	वांगी
१९	सांगली	वालवा	वाटेगांव

(३) नवीन ग्रामीण रुग्णालयांची स्थापना : खालील ठिकाणी एकूण ४ नवीन ग्रामीण रुग्णालये स्थापन करण्यास याद्वारे मान्यता देण्यात येत आहे :-

अ.क्र.	जिल्हा	तालुका	ठिकाण
१	चंद्रपूर	चंद्रपूर	घुंगूस
२	नाशिक	कळवण	दळवट
३	पुणे	हवेली	उरळीकांचन
४	सांगली	तासगांव	हातनुर

(४) नवीन १०० खाटांच्या उपजिल्हा रुग्णालयाची स्थापना : वसई, जि.ठाणे या ठिकाणी १०० खाटांचे उपजिल्हा रुग्णालय स्थापन करण्यास याद्वारे मान्यता देण्यात येत आहे.

(५) ३० खाटांच्या ग्रामीण रुग्णालयाचे ५० खाटांच्या उपजिल्हा रुग्णालयामध्ये श्रेणीवर्धन : खाली नमूद केलेल्या ३० खाटांच्या एकूण २ ग्रामीण रुग्णालयाचे ५० खाटांच्या उपजिल्हा रुग्णालयामध्ये श्रेणीवर्धन करण्यास याद्वारे मान्यता देण्यात येत आहे :-

अ.क्र.	जिल्हा	तालुका	ठिकाण
१	गडचिरोली	धानोरा	धानोरा
२	नाशिक	त्र्यंबक	त्र्यंबकेश्वर

(६) ३० खाटांच्या ग्रामीण रुग्णालयाचे १०० खाटांच्या उपजिल्हा रुग्णालयामध्ये श्रेणीवर्धन : खाली नमूद केलेल्या ३० खाटांच्या २ ग्रामीण रुग्णालयाचे १०० खाटांच्या उपजिल्हा रुग्णालयामध्ये श्रेणीवर्धन करण्यास याद्वारे मान्यता देण्यात येत आहे :-

अ.क्र.	जिल्हा	तालुका	ठिकाण
१	नाशिक	येवला	येवला
२	सोलापूर	माळशिरस	अकलुज

(७) ३० खाटांच्या ग्रामीण रुग्णालयाचे ५० खाटांच्या उपजिल्हा रुग्णालयामध्ये श्रेणीवर्धन : कोडोई, ता.पन्हाळा, जि.कोल्हापूर येथील ५० खाटांच्या उपजिल्हा रुग्णालयाचे १०० खाटांच्या उपजिल्हा रुग्णालयामध्ये श्रेणीवर्धन करण्यास याद्वारे मान्यता देण्यात येत आहे.

(८) ३०० खाटांच्या स्त्री रुग्णालयाचे ५०० खाटांमध्ये श्रेणीवर्धन : नागपूर येथील ३०० खाटांच्या डागा स्मृती स्त्री रुग्णालयाचे ५०० खाटांच्या स्त्री रुग्णालयामध्ये श्रेणीवर्धन करण्यास याद्वारे मान्यता देण्यात येत आहे.

२. सदर बहूतआराखड्यामधील आरोग्य संस्थांकरीता आवश्यक असणाऱ्या जागा उपलब्धता, बांधकाम, पदनिर्मिती व खर्च इत्यादीबाबतची कार्यवाही उपरोक्त संदर्भाधीन अनुक्रमांक ३ व १ येथील शासन निर्णयामध्ये नमूद केल्याप्रमाणेच करण्यात यावी.

सदर शासन पुरक पत्र महाराष्ट्र शासनाच्या www.maharashtra.gov.in या संकेतस्थळावर उपलब्ध करण्यात आले असून त्याचा संकेतांक २०१४०६०९१४५८२६८११७ असा आहे. हा आदेश डिजीटल स्वाक्षरीने साक्षात्कृत करून काढण्यात येत आहे.

महाराष्ट्राचे राज्यपाल यांच्या आदेशानुसार व नावाने.

Digitally signed by Chavan
Suhas R
DN: CN = Chavan Suhas R, C
= IN, S = Maharashtra, O =
Govt Of Maharashtra, OU =
PHD
Date: 2014.06.09 17:54:51
+05'30'

(सुहास रा. चव्हाण)

कार्यासन अधिकारी, महाराष्ट्र शासन.

प्रत,

१. मा. राज्यपाल यांचे सचिव.
२. मा. मुख्यमंत्री यांचे सचिव.
३. मा. उपमुख्यमंत्री यांचे सचिव.
४. मा. मंत्री (आरोग्य) यांचे खाजगी सचिव.
५. मा. सर्व मंत्री यांचे खाजगी सचिव.
६. मा. राज्यमंत्री (आरोग्य) यांचे खाजगी सचिव.
७. मा. सर्व राज्यमंत्री यांचे खाजगी सचिव.
८. मुख्य सचिव यांचे वरिष्ठ स्वीय सहाय्यक.
९. महालेखापाल- १/ २ (लेखा परीक्षा/ लेखा व अनुज्ञेयता), महाराष्ट्र, मुंबई/ नागपूर.
१०. अपर मुख्य सचिव (आरोग्य) यांचे स्वीय सहाय्यक.
११. सचिव-२, सार्वजनिक आरोग्य विभाग यांचे स्वीय सहाय्यक.
१२. संचालक, आरोग्य सेवा, मुंबई.
१३. आयुक्त (कुटुंब कल्याण) तथा अभियान संचालक, राष्ट्रीय ग्रामीण आरोग्य अभियान संचालनालय, मुंबई.
१४. मुख्य अभियंता तथा आरोग्य संस्थांच्या बांधकामांचे समन्वयक, सार्वजनिक बांधकाम विभाग, औरंगाबाद.

१५. सर्व अतिरिक्त संचालक, आरोग्य सेवा.
१६. सर्व सहसंचालक, आरोग्य सेवा.
१७. सर्व उप संचालक, आरोग्य सेवा.
१८. सर्व जिल्हा शल्य चिकित्सक.
१९. सर्व जिल्हा आरोग्य अधिकारी.
२०. नियोजन विभाग (कार्यासन १४७२), मंत्रालय, मुंबई.
२१. वित्त विभाग (कार्यासन व्यय-१३), मंत्रालय, मुंबई.
२२. सर्व मंत्रालयीन विभाग.
२३. सार्वजनिक आरोग्य विभाग (सर्व कार्यासने)
२४. निवडनस्ती (आरोग्य ३).

१५१

परिशिष्ट - दोन अ

महाराष्ट्र शासन

क्र.संकिर्ण- २०१६/प्र.क्र.-९८/आरोग्य-३
सार्वजनिक आरोग्य विभाग, १० वा मजला
संकुल इमारत, जी.टी.रुग्णालय आवार,
मुंबई-४०० ००१
दिनांक २२ सप्टेंबर, २०१७.

महाराष्ट्र शासन
आरोग्य विभाग
दिनांक : २२ SEP २०१७

प्रति,
प्रधान सचिव,
महाराष्ट्र विधानमंडळ
सचिवालय, मुंबई.

विषय: "मौजे रोहिणखेड व मौजे कोथळी येथे नविन प्राथमिक आरोग्य केंद्र मंजूर
करण्याबाबत" याबाबत मा.श्री.रामहरी रुपनवर, वि.स.स. यांचा विनंती अर्ज.

संदर्भ: आपले पत्र, क्रमांक २१९८८/म.वि.स.विपविअस/ड-१५, दि.०२.०८.२०१७,

महोदय,

उपरोक्त विषयावरील संदर्भाधीन पत्राच्या अनुषंगाने आपणास कळविण्यात येते की, विधानपरिषद विनंती अर्ज समितीकडे दि.२७.०२.२०१७ रोजी साक्षीच्या वेळी समितीने केलेल्या शिफारसानुसार मौजे रोहिणखेड व मौजे कोथळी ता.मोताळा, जि.बुलढाणा येथे खास बाब म्हणून प्राथमिक आरोग्य केंद्र मंजूर करणेबाबतचा प्रस्ताव मा. मुख्यमंत्री महोदयांना मान्यतेसाठी सादर करण्यात आला होता. सदर प्रस्तावास मा. मंत्री (आरोग्य), मा. मंत्री (वित्त) आणि मा. मुख्यमंत्री यांनी मान्यता दिली आहे. सदर मान्यतेस अनुसरून मौजे रोहिणखेड ता.मोताळा, जि.बुलढाणा व मौजे कोथळी ता.मोताळा, जि.बुलढाणा येथे विशेष बाब म्हणून प्राथमिक आरोग्य केंद्र स्थापन करण्याबाबतचा शासन निर्णय दि. २५ जुलै, २०१७ रोजी निर्गमित करण्यात आलेला आहे.सदर शासन निर्णयाची प्रत सोबत जोडली आहे.

२. सबब उपरोक्त परिच्छेद - १ येथील वस्तुस्थिती मा.उपसभापती, महाराष्ट्र विधानपरिषद तथा समिती प्रमुख यांच्या अवलोकनार्थ सादर करावी, ही विनंती.



(रो.दि.कदम- पाटील)

अवर सचिव, महाराष्ट्र शासन

सहपत्र: वरीलप्रमाणे

✓ प्रत, अवर सचिव, (समिती) महाराष्ट्र विधानमंडळ सचिवालय, मुंबई.

मौजे रोहिणखेड ता.मोताळा जि.बुलढाणा व
मौजे कोथळी ता.मोताळा जि.बुलढाणा येथे
प्राथमिक आरोग्य केंद्र स्थापन करणेबाबत.

महाराष्ट्र शासन

सार्वजनिक आरोग्य विभाग

शासन निर्णय क्रमांक: संकिर्ण - २०१६ /प्र.क्र.९८/आरोग्य-३

१० वा मजला, संकुल इमारत,

गो.ते.रुग्णालय, मुंबई-४०० ००१.

तारीख: २५ जुलै, २०१७

वाचा -

आरोग्य सेवा संचालनालय, मुंबई यांचे पत्र क्रमांक, संआसे/ कक्ष-७ अ/टे
७/रोहिणखेड/बुलढाणा/प्राआकेंद्र/स्थापना/२०१६, दिनांक- २२.१२.२०१६.

प्रस्तावना -

मौजे रोहिणखेड व मौजे कोथळी ता.मोताळा जि.बुलढाणा या ठिकाणी प्राथमिक आरोग्य केंद्र मंजूर करणेबाबत स्थानिक लोकप्रतिनिधींनी मागणी केली आहे. याशिवाय जिल्हा परिषद, बुलढाणाच्या सर्वसाधारण सभेने दि.२२.०३.२०१६ च्या बैठकीत तसेच जिल्हा नियोजन समितीने दि.१८.०९.२०१६ च्या बैठकीत मौजे रोहिणखेड व मौजे कोथळी ता.मोताळा जि.बुलढाणा येथे प्राथमिक आरोग्य केंद्र स्थापनेच्या ठरावास मंजूरी दिली आहे. त्यानुसार मौजे रोहिणखेड ता.मोताळा जि.बुलढाणा व मौजे कोथळी ता.मोताळा जि.बुलढाणा येथे नविन प्राथमिक आरोग्य केंद्र स्थापन करण्याचा आरोग्य सेवा संचालनालय, मुंबई यांचा प्रस्ताव शासनाच्या विचाराधीन होता.याबाबत पुढीलप्रमाणे निर्णय घेण्यात येत आहे.

शासन निर्णय-

२. मौजे रोहिणखेड ता.मोताळा जि.बुलढाणा आणि मौजे कोथळी ता.मोताळा जि.बुलढाणा या ठिकाणी "विशेष बाब" म्हणून प्राथमिक आरोग्य केंद्र स्थापन करण्यास या शासन निर्णयान्वये मान्यता देण्यात येत आहे.

शासन निर्णय क्रमांक: संकिर्ण २०१६/प्र.क्र.९८/आरोग्य-३,

३. सदर प्राथमिक आरोग्य केंद्रांसाठी विहित पध्दतीने जागा अधिग्रहीत करुन या जागेवर प्राथमिक आरोग्य केंद्रांचे बांधकाम करण्यात येईल.तसेच सदर प्राथमिक आरोग्य केंद्रांसाठी आवश्यक ती पदनिर्मिती व निधी उपलब्ध करुन देण्याबाबत स्वतंत्रपणे कार्यवाही करण्यात येईल.

सदर शासन निर्णय महाराष्ट्र शासनाच्या www.maharashtra.gov.in या संकेतस्थळावर उपलब्ध करण्यात आला असून त्याचा संकेतांक २०१७०७१३११०८३१९८१७ असा आहे. हा आदेश डिजिटल स्वाक्षरीने साक्षात्कृत करुन काढण्यात येत आहे.

महाराष्ट्राचे राज्यपाल यांच्या आदेशानुसार व नावाने.

**Roshani
Dinesh
Kadam Patil**

Digitally signed by Roshani
Dinesh Kadam Patil
DN: CN = Roshani Dinesh
Kadam Patil, C = IN, S =
Maharashtra, O = Government
Of Maharashtra, OU = Public
Health Department
Date: 2017.07.25 11:25:52
+05'30'

(रो.दि.कदम -पाटील)

अवर सचिव, महाराष्ट्र शासन

प्रत,

१. महालेखापाल, महाराष्ट्र-१/२ (लेखा परिक्षा) (लेखा व अनुज्ञेयता), मुंबई नागपूर
२. आयुक्त, आरोग्य सेवा तथा संचालक,राष्ट्रीय आरोग्य अभियान, मुंबई.
३. संचालक,आरोग्य सेवा, मुंबई.
४. सहसंचालक, आरोग्य सेवा, (रुग्णालये-राज्यस्तर) मुंबई.
५. सहसंचालक, आरोग्य सेवा(प्राआकेंद्र - जिपस्तर), मुंबई.
६. उपसंचालक, आरोग्य सेवा, अकोला मंडळ, अकोला.
७. जिल्हा शल्य चिकित्सक, जिल्हा रुग्णालय, बुलढाणा.
८. जिल्हा कोषागार अधिकारी, बुलढाणा.
९. नियोजन विभाग,(का.१४७२) मंत्रालय,मुंबई
१०. वित्त विभाग (व्यय-१३), मंत्रालय, मुंबई.
११. कार्यासन अधिकारी, सेवा-२/सेवा-३/ सेवा-५/अर्थसंकल्प, सा.आ.वि. मंत्रालय,मुंबई.
१२. निवडनस्ती (आरोग्य-३)

मौजे रोहिणखेड ता.मोताळा जि.बुलढाणा व
मौजे कोथळी ता.मोताळा जि.बुलढाणा येथे
प्राथमिक आरोग्य केंद्र स्थापन करणेबाबत.

महाराष्ट्र शासन
सार्वजनिक आरोग्य विभाग
शासन निर्णय क्रमांक: संकिर्ण - २०१६ /प्र.क्र.१८/आरोग्य-३

१० वा मजला, संकुल इमारत,
गो.ते.रुग्णालय, मुंबई-४०० ००१.
तारीख: २५ जुलै, २०१७

वाचा -

आरोग्य सेवा संचालनालय, मुंबई यांचे पत्र क्रमांक, संआसे/ कक्ष-७ अ/टे
७/रोहिणखेड/बुलढाणा/प्राआकेंद्र/स्थापना/२०१६, दिनांक- २२.१२.२०१६.

प्रस्तावना -

मौजे रोहिणखेड व मौजे कोथळी ता.मोताळा जि.बुलढाणा या ठिकाणी प्राथमिक आरोग्य केंद्र मंजूर करणेबाबत स्थानिक लोकप्रतिनिधींनी मागणी केली आहे. याशिवाय जिल्हा परिषद, बुलढाणाच्या सर्वसाधारण सभेने दि.२२.०३.२०१६ च्या बैठकीत तसेच जिल्हा नियोजन समितीने दि.१८.०९.२०१६ च्या बैठकीत मौजे रोहिणखेड व मौजे कोथळी ता.मोताळा जि.बुलढाणा येथे प्राथमिक आरोग्य केंद्र स्थापनेच्या ठरावास मंजूरी दिली आहे. त्यानुसार मौजे रोहिणखेड ता.मोताळा जि.बुलढाणा व मौजे कोथळी ता.मोताळा जि.बुलढाणा येथे नविन प्राथमिक आरोग्य केंद्र स्थापन करण्याचा आरोग्य सेवा संचालनालय, मुंबई यांचा प्रस्ताव शासनाच्या विचाराधीन होता.याबाबत पुढीलप्रमाणे निर्णय घेण्यात येत आहे.

शासन निर्णय-

२. मौजे रोहिणखेड ता.मोताळा जि.बुलढाणा आणि मौजे कोथळी ता.मोताळा जि.बुलढाणा या ठिकाणी "विशेष बाब" म्हणून प्राथमिक आरोग्य केंद्र स्थापन करण्यास या शासन निर्णयान्वये मान्यता देण्यात येत आहे.

शासन निर्णय क्रमांक: संकिर्ण २०१६/प्र.क्र.९८/आरोग्य-३,

३. सदर प्राथमिक आरोग्य केंद्रांसाठी विहित पध्दतीने जागा अधिग्रहीत करुन या जागेवर प्राथमिक आरोग्य केंद्रांचे बांधकाम करण्यात येईल.तसेच सदर प्राथमिक आरोग्य केंद्रांसाठी आवश्यक ती पदनिर्मिती व निधी उपलब्ध करुन देण्याबाबत स्वतंत्रपणे कार्यवाही करण्यात येईल.

सदर शासन निर्णय महाराष्ट्र शासनाच्या www.maharashtra.gov.in या संकेतस्थळावर उपलब्ध करण्यात आला असून त्याचा संकेतांक २०१७०७१३११०८३१९८१७ असा आहे. हा आदेश डिजिटल स्वाक्षरीने साक्षांकित करुन काढण्यात येत आहे.

महाराष्ट्राचे राज्यपाल यांच्या आदेशानुसार व नावाने.

**Roshani
Dinesh
Kadam Patil**

Digitally signed by Roshani
Dinesh Kadam Patil
DN: CN = Roshani Dinesh
Kadam Patil, C = IN, S =
Maharashtra, O = Government
Of Maharashtra, OU = Public
Health Department
Date: 2017.07.25 11:25:52
+05'30'

(रो.दि.कदम -पाटील)

अवर सचिव, महाराष्ट्र शासन

प्रत,

१. महालेखापाल, महाराष्ट्र-१/२ (लेखा परिक्षा) (लेखा व अनुज्ञेयता), मुंबई नागपूर
२. आयुक्त, आरोग्य सेवा तथा संचालक,राष्ट्रीय आरोग्य अभियान, मुंबई.
३. संचालक,आरोग्य सेवा, मुंबई.
४. सहसंचालक, आरोग्य सेवा, (रुग्णालये-राज्यस्तर) मुंबई.
५. सहसंचालक, आरोग्य सेवा(प्राआकेंद्र - जिपस्तर), मुंबई.
६. उपसंचालक, आरोग्य सेवा, अकोला मंडळ, अकोला.
७. जिल्हा शल्य चिकित्सक, जिल्हा रुग्णालय, बुलढाणा.
८. जिल्हा कोषागार अधिकारी, बुलढाणा.
९. नियोजन विभाग,(का.१४७२) मंत्रालय,मुंबई
१०. वित्त विभाग (व्यय-१३), मंत्रालय, मुंबई.
११. कार्यासन अधिकारी, सेवा-२/सेवा-३/ सेवा-५/अर्थसंकल्प, सा.आ.वि. मंत्रालय,मुंबई.
१२. निवडनस्ती (आरोग्य-३)

परिशिष्ट-तीन
समितीच्या बैठका

पहिली बैठक

विधानपरिषद विनंती अर्ज समितीची बैठक सोमवार, दिनांक २७ फेब्रुवारी २०१७ रोजी दुपारी १-०० वाजता कक्ष क्र. ८०१, आठवा मजला, विधानभवन, मुंबई येथे आयोजित करण्यात आली होती. सदरहू बैठकीस खालील सन्माननीय सदस्य व अधिकारी उपस्थित होते.

उपस्थिती :

मा. माणिकराव ठाकरे, उप सभापती, महाराष्ट्र विधानपरिषद, तथा समिती प्रमुख

विशेष निमंत्रित

श्री. कपिल पाटील, वि.प.स.

निमंत्रित

अॅड. रामहरी रुपनवर, वि.प.स.

महाराष्ट्र विधानमंडळ सचिवालय

- (१) श्री. यु. के. चव्हाण, सचिव
- (२) श्री. संजय कांबळे, अवर सचिव (समिती)
- (३) श्री. नितलेश भालेराव, कक्ष अधिकारी.

विभागीय अधिकारी, मंत्रालय :-

- (१) श्री. वि. र. दहिफळे, सहसचिव, सार्वजनिक आरोग्य विभाग
- (२) श्रीमती रो. दि. कदम-पाटील, अवर सचिव, सार्वजनिक आरोग्य विभाग

समितीने विनंती अर्जाच्या संदर्भात विनंती अर्जदारांच्या तसेच विभागीय सचिव सार्वजनिक आरोग्य विभागाच्या व अन्य अधिका-यांच्या साक्षी नोंदविल्या.

दुसरी बैठक

विधानपरिषद विनंती अर्ज समितीची बैठक मंगळवार, दिनांक २७ नोव्हेंबर, २०१८ रोजी दुपारी दुपारी ४-०० वाजता कक्ष क्र. ८०१, आठवा मजला, विधान भवन, मुंबई येथे आयोजित करण्यात आली होती. सदरहू बैठकीस खालील सन्माननीय सदस्य व अधिकारी उपस्थित होते.

उपस्थिती :

- (१) श्री. शरद रणपिसे, वि.प.स. तथा कार्यकारी समिती प्रमुख.
- (२) श्री. किरण पावसकर, वि.प.स.

विशेष निमंत्रित

- (१) अॅड. रामहरी रुपनवर, वि.प.स.
- (२) अॅड. हुस्नबानू खलिफे, वि.प.स.
- (३) प्रा. जोगेंद्र कवाडे, वि.प.स.

महाराष्ट्र विधानमंडळ सचिवालय

- (१) श्री. यु. के. चव्हाण, सचिव (एम)
- (२) श्री. विलास आठवले, उप सचिव
- (३) श्री. संजय कांबळे, अवर सचिव (समिती)
- (४) श्री. नितलेश भालेराव, कक्ष अधिकारी.

सदर बैठकीत समितीने प्रारूप अहवालावर विचारविनिमय करून तो संमत केला.

शासकीय मध्यवर्ती मुद्रणालय, मुंबई
